



๑๒. แผนที่ประกอบโครงการ

๑๒.๑ แผนที่ระวางของกรมแผนที่ทหาร มาตราส่วน ๑ : ๕๐,๐๐๐ ที่มีหมายเลขแสดงค่า พิกัดกริดชัดเจนพร้อมรายละเอียดเลขระวางและแสดงรูปแปลงตามแบบ ปชช.๒

๑๒.๒ แผนที่แสดงขอบเขตป่าชุมชนบนภาพถ่ายออร์โธรีโอสีเชิงเลข มาตราส่วน ๑ : ๔,๐๐๐


๑๓. ผู้เขียนโครงการ

(ลงชื่อ)  ผู้เขียนโครงการ*
(นายชนวัฒน์ ยอดแก้วพิสัย)
ตำแหน่ง ผู้ใหญ่บ้านหนาด หมู่ที่ ๑

(ลงชื่อ)  ผู้แนะนำ/ร่วมการเขียนโครงการ
(นายบุญธรรม บริสุทธิ์)
ตำแหน่ง นักวิชาการป่าไม้ชำนาญการ


๑๔. ความคิดเห็นของนายกองค์กรปกครองส่วนท้องถิ่น

- เห็นควรดำเนินการ สร้างพื้นที่ปลูกและรักษาป่า
- ความคิดเห็นอื่นๆ

(ลงชื่อ) 
(..(นายบุญจันทร์..พานุรัตน์).....)
ตำแหน่ง นายกเทศมนตรีตำบลโพธิ์ชัย.....

๑๕. ความคิดเห็นของนายอำเภอ

- เห็นควรดำเนินการ เห็นควรให้สร้างป่าชุมชน
- ความคิดเห็นอื่นๆ

(ลงชื่อ) 
..... (นายไชยชัย บุญเสนอ)
ตำแหน่ง นายอำเภอเมืองหนองคาย.....
- เห็นควรให้สร้างป่าชุมชน

(นายอำเภอ สมบัติมาก)