

รายงานการตรวจสอบสภาพป่าที่มีผู้ขออนุญาตจัดทำโครงการป่าชุมชน

1. ชื่อผู้ขอ นายคำมวล พรหมสิงห์ อายุ 59 ปี สัญชาติไทย
 ภูมิลำเนาอยู่บ้านเลขที่ 1 หมู่ที่ 11 ตำบล โนนสว่าง อำเภอ เกษตรวิสัย
 จังหวัด ร้อยเอ็ด อาชีพ / ตำแหน่ง ทานา/ผู้ใหญ่บ้าน

2. ค่าพิกัดหมู่บ้านที่ขอจัดตั้งป่าชุมชน

2.1 บ้าน หนองสิม หมู่ที่ 11 พิกัด E 0337797 N 1738018

2.2 บ้าน หมู่ที่ พิกัด

2.3 บ้าน หมู่ที่ พิกัด

2.4 บ้าน หมู่ที่ พิกัด

3. ชื่อป่า

- ป่าสงวนแห่งชาติ ป่า

- ป่าตาม พ.ร.บ. ป่าไม้ พ.ศ. 2484 ป่าดงโตก

- ที่ดินตามหนังสือสำคัญสำหรับที่หลวง ชื่อบ้าน

4. ที่ตั้งของพื้นที่ หมู่ที่ 11 ตำบล โนนสว่าง อำเภอ เกษตรวิสัย
 จังหวัด ร้อยเอ็ด

ค่าพิกัด G.P.S. ป่าชุมชน (อย่างน้อยควรมี 4 จุด 4 มุม)

1.) E 0336598 2.) E 0336571 3.) E 0336743 4.) E 0337511 5.) E 0337498
 N 1739781 N 1739278 N 1739226 N 1739252 N 1739874

5. เนื้อที่ 337 ไร่ - งาน - ตารางวา

6. อาณาเขตพื้นที่

ด้านทิศเหนือ จด ที่ที่มีการครอบครอง วัดระยะได้ 874 เมตร

ด้านทิศตะวันออก จด ที่ที่มีการครอบครอง วัดระยะได้ 653 เมตร

ด้านทิศใต้ จด ที่ที่มีการครอบครอง วัดระยะได้ 1,051 เมตร

ด้านทิศตะวันตก จด ที่ที่มีการครอบครอง วัดระยะได้ 465 เมตร

7. ลักษณะภูมิประเทศ เป็นที่ราบ สภาพดินเป็นดินร่วนปนทราย เหมาะแก่การทำ
การเกษตร

8. สภาพป่า ค่อนข้างสมบูรณ์ มีพันธุ์ไม้ที่เด่น คือ ไม้พะยอม ไม้กระบก ไม้สะแบง ไม้
กระบาก ไม้พะยอม ไม้หนักริป่า ไม้มะค่าแต่ ไม้เต็ง ไม้ตะเคียน ไม้พยุง ไม้พื้นล่าง คือ ย่านาง, เล็บเหยี่ยว
เล็บแมว ตั้ว และพืชสมุนไพร

9. การใช้ประโยชน์ในพื้นที่ เป็นแหล่งเก็บหาของป่า ตามฤดูกาล และไม่ใช่สอยใน
ครัวเรือน

10. ทำการตรวจสอบสภาพป่าเมื่อวันที่ 12 เดือน มิถุนายน พ.ศ. 2551

11. แนบภาพถ่ายสี 8 ภาพ (ไม่น้อยกว่า 8 ภาพ)

12. แผนที่ระวาง มาตราส่วน 1: 50,000 ที่มีหมายเลขแสดงค่าพิกัดกริดชัดเจน

พร้อมรายละเอียดเลขระวาง พร้อมแสดงรูปแปลงจุดที่ตั้ง


13. แผนที่ท้ายกฎกระทรวง (กรณีพื้นที่โครงการป่าชุมชนอยู่ในเขตป่าสงวนแห่งชาติ
พร้อมแสดงจุดที่ตั้ง)

14. กรณีเป็นที่สาธารณประโยชน์ได้แนบสำเนาหนังสือสำคัญสำหรับที่หลวง (ถ้ามี)


15. ความเห็นของผู้ตรวจสอบสภาพป่า มีสภาพพื้นที่ที่เหมาะสม เห็นควรให้เข้าร่วม
โครงการป่าชุมชนได้

ลงชื่อ  ผู้ตรวจสอบ
(นายจักรกฤษณ์ พละกลาง)


ตำแหน่ง นักวิชาการป่าไม้ 6ว

ลงชื่อ  ผู้ร่วมตรวจสอบ
(นายอดุลย์ อนันตา)


ตำแหน่ง เจ้าหน้าที่การเกษตร

ลงชื่อ  ผู้ร่วมตรวจสอบ
(นายวิเศษ โสธร)


ตำแหน่ง เจ้าหน้าที่การเกษตร

ลงชื่อ  ผู้นำตรวจ
(นายคำมवल พรหมสิงห์)

ตำแหน่ง ผู้ใหญ่บ้าน หมู่ที่ 11

ลงชื่อ  พยาน
(นายทวิ บุญสาร)

ตำแหน่ง กรรมการหมู่บ้าน

ลงชื่อ  พยาน
(นายสมาน ยาวศิริ)

ตำแหน่ง กรรมการหมู่บ้าน

สภาพป่า บ้านหนองสิม หมู่ที่ 11 ตำบลโนนสว่าง
อำเภอเกษตรวิสัย จังหวัดร้อยเอ็ด



