

โครงการป่าชุมชนบ้านดอนกลอย
บ้านดอนกลอย หมู่ที่ ๑ ตำบลดอนกลอย อำเภอพิบูลย์รักษ์ จังหวัดอุดรธานี

๑. ชื่อโครงการ

โครงการป่าชุมชนบ้านดอนกลอย 289520 1992410 ๑๐

๒. ที่ตั้งโครงการ

ตั้งอยู่ในเขตท้องที่บ้านดอนกลอย หมู่ที่ ๑ ตำบลดอนกลอย อำเภอพิบูลย์รักษ์ จังหวัดอุดรธานี

๓. พื้นที่ดำเนินโครงการ รวมทั้งสิ้น ๑ แปลง เนื้อที่ ๑๐๑-๐-๗๘ ไร่ ดังนี้

ป่าสงวนแห่งชาติ.....ป่าไผ่และป่าโคกไม้้งาม.....	แปลงที่.....๑.....	เนื้อที่.....๑๐๑-๐-๗๘.....	ไร่
ป่าชุมชนตามมติคณะรัฐมนตรี.....	แปลงที่.....	เนื้อที่.....	ไร่
ป่าไม้ถาวรตามมติคณะรัฐมนตรี.....	แปลงที่.....	เนื้อที่.....	ไร่
ป่าตามพระราชบัญญัติป่าไม้ พุทธศักราช ๒๔๘๔.....	แปลงที่.....	เนื้อที่.....	ไร่
ที่ดินของรัฐประเภทอื่น ๆ (ระบุ).....(นสล.).....	แปลงที่.....	เนื้อที่.....	ไร่
ที่ดินอื่นๆ (ระบุ).....	แปลงที่.....	เนื้อที่.....	ไร่

๔. หลักการและเหตุผล

ด้วยบ้านดอนกลอย หมู่ที่ ๑ ตำบลดอนกลอย อำเภอพิบูลย์รักษ์ จังหวัดอุดรธานี มีความประสงค์ที่จะให้สมาชิก ในชุมชนมีส่วนร่วมในการดูแลรักษาและฟื้นฟูป่า เพื่อให้ป่ามีความอุดมสมบูรณ์ เกิดประโยชน์กับชุมชนทั้งทางตรงและทางอ้อม และเพื่อให้ชุมชนมีส่วนร่วมในการบริหารจัดการป่า กับเจ้าหน้าที่ปฏิบัติงานโครงการป่าชุมชนของกรมป่าไม้ จึงได้ร่วมกันจัดทำโครงการป่าชุมชน เสนอกรมป่าไม้เพื่อขออนุมัติให้เจ้าหน้าที่ร่วมกับชุมชนดำเนินโครงการดังกล่าว โดยมีองค์ประกอบของ ส่วนท้องถิ่นรวมทั้งหน่วยงานที่เกี่ยวข้อง ทั้งภาครัฐและภาคเอกชนให้การสนับสนุน และร่วมดำเนินการ เพื่อให้ทรัพยากรป่าไม้ในท้องถิ่นเกิดความอุดมสมบูรณ์และเกิดประโยชน์อย่างยั่งยืนสืบไป

ราษฎรในชุมชนและหมู่บ้านใกล้เคียง ได้พึ่งพิงป่าชุมชนแห่งนี้แหล่งหาอาหารพื้นบ้าน ของป่าจากป่าชุมชนเพื่อนำมาบริโภคในครัวเรือนของคนในชุมชน เก็บพืชหาสมุนไพรตามธรรมชาติ และเป็นแหล่งเก็บหาเศษไม้มาใช้สอยนำไปหุงต้มอาหาร จึงเป็นพื้นที่ที่สมควรให้มีการดูแลรักษา มีการจัดการและพัฒนาให้สมบูรณ์ขึ้น และมุ่งหวังที่จะร่วมกับเจ้าหน้าที่ดำเนินการจัดการป่าชุมชนแห่งนี้ ให้เกิดประโยชน์สนองตอบต่อความจำเป็นขั้นพื้นฐานในการดำรงชีพตามแนวทางเศรษฐกิจพอเพียง ผู้นำชุมชน คณะกรรมการหมู่บ้านและราษฎร จึงได้นำพื้นที่ป่าชุมชนดังกล่าว เข้าร่วมกิจกรรมส่งเสริม การจัดการป่าชุมชน ตามแนวทางการดำเนินงานของกรมป่าไม้

/๕. วัตถุประสงค์....

๕. วัตถุประสงค์

๕.๑ เพื่อให้ราษฎรมีส่วนร่วมในการดูแลรักษาทรัพยากรป่าไม้

๕.๒ เพื่อให้เกิดประโยชน์ต่อชุมชนทั้งทางตรงและทางอ้อม รวมทั้งขยายผลไปยังชุมชนโดยรอบ เพื่อให้เกิดการมีส่วนร่วมของทุกภาคส่วนและพัฒนาไปสู่การสร้างเครือข่ายป่าชุมชน

๖. แผนงานและยุทธศาสตร์ในการดำเนินโครงการป่าชุมชน

ด้านการควบคุม ดูแล รักษา และฟื้นฟูป่า ให้เป็นไปตามแผนยุทธศาสตร์การดำเนินงานป่าชุมชน ๕ ด้าน ได้แก่

๖.๑ ด้านการเผยแพร่ประชาสัมพันธ์ เพื่อให้สมาชิกในชุมชน และบุคคลทั่วไปได้ทราบภารกิจด้านการจัดการป่าชุมชน ผู้รับผิดชอบโครงการ ขอบเขตดำเนินงานและขอบเขตพื้นที่ป่าชุมชน โดยผ่านทางสื่อชนิดต่างๆ เช่น สื่อเอกสารสิ่งพิมพ์ บ้ายโฆษณาประชาสัมพันธ์(ป้ายโครงการป่าชุมชน) รวมทั้งป้ายแสดงแนวเขตป่าชุมชน เป็นต้น

๖.๒ ด้านการป้องกันรักษาป่า หรือเป็นการดูแลรักษาป่ามิให้ถูกบุกรุกทำลาย หรือยึดทำลายโดยมนุษย์หรือภัยธรรมชาติ เช่น ไฟป่า ให้ทรัพยากรป่าไม้มีความอุดมสมบูรณ์ดั้งเดิม หรือมากขึ้นกว่าเดิม

๖.๓ ด้านการบำรุงและฟื้นฟูป่า เพื่อเป็นการปรับปรุง พื้นที่ป่าที่เคยถูกบุกรุกทำลาย ให้มีความอุดมสมบูรณ์ขึ้น หรือเป็นการพัฒนาพื้นที่ป่าไม้ให้มีความหลากหลายทั้งจำนวนและชนิดพันธุ์พืชให้เหมาะสมเพียงพอต่อการยังประโยชน์ต่อชุมชน รวมทั้งการจัดการเพื่อให้ป่าชุมชนประโยชน์ทั้งทางตรงและทางอ้อม เช่น การจัดการเพื่อการท่องเที่ยวเชิงนิเวศ หรือการท่องเที่ยวเชิงวัฒนธรรม ฯลฯ

๖.๔ ด้านการศึกษาและถ่ายทอดองค์ความรู้ เพื่อเป็นการจัดการทรัพยากรป่าไม้ เช่น แหล่งศึกษาเรียนรู้ทางชุมชน หรือเป็นการจัดการองค์ความรู้เรื่องการบริหารจัดการป่าให้กับสมาชิกชุมชน

๖.๕ ด้านอำนวยความสะดวกและอื่นๆ ที่สนับสนุนการดำเนินโครงการป่าชุมชน

๗. ระยะเวลาดำเนินการ

กำหนดระยะเวลาดำเนินการ ๑๐ ปี (นับตั้งแต่วันที่กรมป่าไม้ได้อนุมัติโครงการ) (วันที่ 14 มีนาคม

2559

๘. ผู้รับผิดชอบโครงการ

๘.๑ ผู้รับผิดชอบหลัก

๑) ผู้ใหญ่บ้านดอนกลอย หมู่ที่ ๑ ตำบลดอนกลอย อำเภอพิบูลย์รักษ์ จังหวัดอุดรธานี

๒) คณะกรรมการป่าชุมชนบ้านดอนกลอย หมู่ที่ ๑ ตำบลดอนกลอย อำเภอพิบูลย์รักษ์ จังหวัดอุดรธานี

๘.๒ ผู้สนับสนุน

๑) สำนักจัดการทรัพยากรป่าไม้ที่ ๖ (อุดรธานี)

๒) องค์การบริหารส่วนตำบลดอนกลอย อำเภอพิบูลย์รักษ์ จังหวัดอุดรธานี

๙. งบประมาณ (โดยขอรับการสนับสนุนงบประมาณจากหน่วยงานต่างๆ ได้แก่)

๙.๑) กรมป่าไม้ ซึ่งระบุไว้ตามแผนงานและงบประมาณ ประจำปี

๙.๒) องค์การบริหารส่วนตำบล/เทศบาลนาแค อำเภอนาเยีย จังหวัดอุดรธานี


/๑๐.ผลที่คาดว่าจะ..


๑๐. ผลที่คาดว่าจะได้รับ


- ๑) ราษฎรในชุมชนมีส่วนร่วมและได้รับประโยชน์จากการดูแลรักษาป่าชุมชน
- ๒) ทรัพยากรป่าไม้ได้รับการดูแลรักษาโดยชุมชนให้มีความอุดมสมบูรณ์และพัฒนาป่าชุมชนให้ตอบสนองความต้องการของชุมชนได้อย่างยั่งยืน


๑๑. แผนที่ประกอบโครงการ

- ๑) แผนที่ระวางของกรมแผนที่ทหาร มาตราส่วน ๑:๕๐,๐๐๐ ที่มีหมายเลขแสดงค่าพิกัดกริดชัดเจน พร้อมรายละเอียดเลขระวางและแสดงรูปแปลงตามแบบ ปชช.๒
- ๒) แผนที่แสดงขอบเขตป่าชุมชนแผนที่ภาพถ่ายออร์โธรีโธซีเชิงเลข มาตราส่วน ๑:๔,๐๐๐

ลงชื่อ.....  ผู้เขียนโครงการ
(นายวิจิตร เม้าราณี)
ตำแหน่ง ผู้ใหญ่บ้าน


ลงชื่อ.....  ผู้แนะนำ/ร่วมเขียนโครงการ
(นายไสว คณาเสน)
ตำแหน่ง นักวิชาการป่าไม้ปฏิบัติการ

ลงชื่อ.....  ผู้แนะนำ/
(นางสุพรรณิ ประพาศ) ร่วมเขียนโครงการ
ตำแหน่ง นักวิชาการเผยแพร่

ลงชื่อ.....  ผู้แนะนำ/
(นายมีชัย จันต์วัน) ร่วมเขียนโครงการ
ตำแหน่ง เจ้าหน้าที่การเกษตร

ความคิดเห็นขององค์การบริหารส่วนตำบล/เทศบาล


- เห็นควรดำเนินการ..... ตามความประสงค์ของพี่น้องประชาชนตำบล/กิ่งอำเภอ
- ความคิดเห็นอื่นๆ..... ข้อควรระวังและตามความประสงค์


ลงชื่อ..... 
(นาย เสงี่ยม งามวงศ์)
ตำแหน่ง นายก อบต. หนองเต็ง


/ความคิดเห็นของ...


ความคิดเห็นของนายอำเภอ


- เห็นควรดำเนินการ.....
- ความคิดเห็นอื่นๆ.....

ลงชื่อ 
 (นายปิยะพงษ์ บุญส่ง)
นายอำเภอพิบูลย์รักษ์
 นายอำเภอพิบูลย์รักษ์

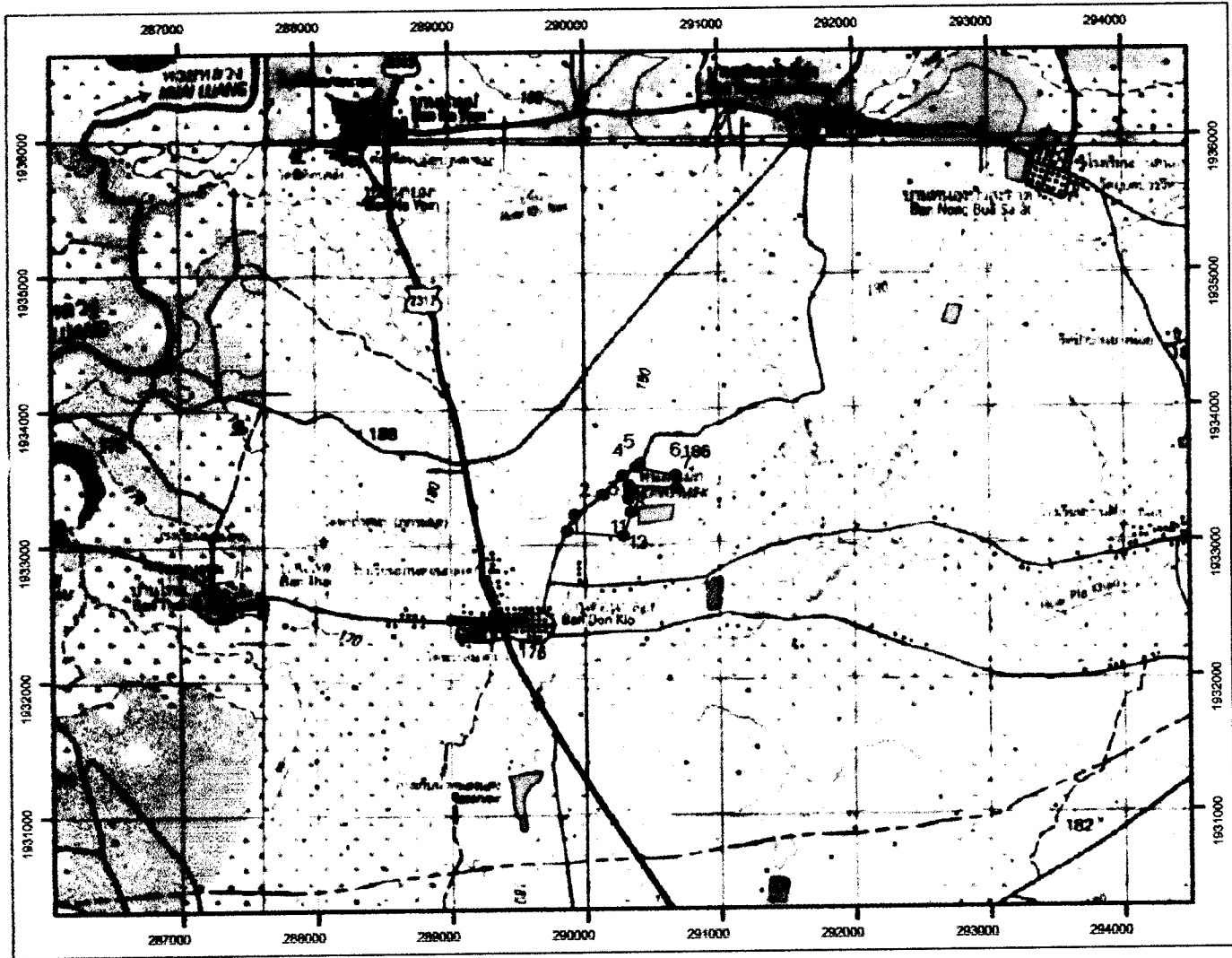

 (นายพิชัย เอกศิริพงษ์)
 ผู้อำนวยการส่วนส่งเสริมการจัดการป่าชุมชน

(ลงชื่อ) 
 (นายสุทัศน์ เจนวิถีสุข) ผู้ตรวจสอบโครงการ
 นักวิชาการป่าไม้ชำนาญการพิเศษ
 ทำหน้าที่ผู้อำนวยการส่วนจัดการป่าชุมชน

(ลงชื่อ) 
 (นายภาสกร แพรงสุวรรณ) ผู้เสนอโครงการ (นางนันทนา บุญยานันต์)
 ผู้อำนวยการสำนักจัดการป่าชุมชน
 เจ้าพนักงานป่าไม้อาวุโส ราชการการแทน
 ผู้อำนวยการสำนักจัดการทรัพยากรป่าไม้ที่ ๑๘ (อุบลราชธานี)


 (ลงชื่อ) (นายประลอง คำวงศ์ไทย) ผู้อนุมัติโครงการ
 รองอธิบดี ปฏิบัติราชการแทน
 อธิบดีกรมป่าไม้

แผนที่แสดงขอบเขตป่าชุมชนบ้านดอนกลอย
บ้านดอนกลอย หมู่ที่ 1 ตำบลดอนกลอย อำเภอพิบูลย์รักษ์ จังหวัดอุดรธานี
ในเขตป่าสงวนแห่งชาติป่ามโหรีและป่าโคกไม้้งาม
เนื้อที่ 101 ไร่ 78 ตารางวา



0 350700 1,400 2,100 2,800
Meters

พิกัดป่าบ้านดอนกลอย ม.1

st	x	y	st	x	y
1	289868	1933091	7	290681	1933403
2	289928	1933212	8	290331	1933427
3	290137	1933355	9	290337	1933387
4	290285	1933500	10	290327	1933328
5	290385	1933561	11	290346	1933227
6	290676	1933499	12	290288	1933052

5643IV	5643IV	5643IV
5643IV		5643IV
5643IV	5643IV	5643IV

สัญลักษณ์

- พิกัดป่าชุมชนบ้านดอนกลอย
- ขอบเขตป่าชุมชนบ้านดอนกลอย ม.1



กรมจัดการป่าชุมชน
 สำนักจัดการทรัพยากรป่าไม้ที่ ๖ (อุดรธานี)
 กรมป่าไม้

ลงชื่อ.....ผู้ตรวจสอบ
 (นายไสว คณาเสม)
 นักวิชาการป่าไม้ปฏิบัติการ

ลงชื่อ.....ผู้นำตรวจ
 (นาย อธิษฐ์ ทรัพย์งาม)
 ผู้ตรวจป่าชุมชน

ลงชื่อ.....ผู้ตรวจสอบ
 (นางสุพรรณิ ประภาพร)
 นักวิชาการเผยแพร่

ลงชื่อ.....ผู้นำตรวจ
 (นาย กวีศักดิ์ ไทเวง)
 ผู้ตรวจป่าชุมชน

ลงชื่อ.....ผู้ตรวจสอบ
 (นายมีชัย จันทร์วัน)
 เจ้าหน้าที่การเกษตร

ลงชื่อ.....ผู้นำตรวจ
 (นาย สัมภาษณ์ ปรีทอนันต์)
 ผู้ตรวจป่าชุมชน

รายงานการตรวจสอบสภาพพื้นที่ตามคำขออนุญาตจัดทำโครงการป่าชุมชน

๑. ชื่อผู้ขออนุญาต นายวิจิตร แม้วราษี ตำแหน่ง ผู้ใหญ่บ้าน อายุ ๕๓ ปี สัญชาติ ไทย
ภูมิลำเนาอยู่บ้านดอนกลอย เลขที่ ๓๔๓ หมู่ที่ ๑ ตำบล ดอนกลอย อำเภอพิบูลย์รักษ์ จังหวัดอุดรธานี

๒. ค่าพิกัดหมู่บ้านที่ขอจัดตั้งป่าชุมชน (ให้หาค่าพิกัด ที่ทำการผู้ใหญ่บ้าน)

๒.๑ บ้าน ดอนกลอย หมู่ที่ ๑ ค่าพิกัดยึดโยง ๔๘ Q ๐๒๔๙๕๒๐ ๑๙๓๒๔๑๐

๒.๒ บ้าน.....หมู่ที่.....ค่าพิกัดยึดโยง.....

๒.๓ บ้าน.....หมู่ที่.....ค่าพิกัดยึดโยง.....

๓. พื้นที่ดำเนินการ

๓.๑ ป่าสงวนแห่งชาติ ป่าผไทและป่าโคกไม้้งาม

๓.๒ ป่าชุมชนตามมติคณะรัฐมนตรี

๓.๓ ป่าไม้ถาวรตามมติคณะรัฐมนตรี

๓.๔ ป่าตามพระราชบัญญัติป่าไม้ พุทธศักราช ๒๔๘๔

๓.๕ ที่ดินของรัฐประเภทอื่นๆ คือ

๓.๖ ที่ดินอื่น ๆ

๔. ที่ตั้งพื้นที่ดำเนินการบ้านดอนกลอย หมู่ที่ ๑ ตำบลดอนกลอย อำเภอพิบูลย์รักษ์ จังหวัดอุดรธานี
(ค่าพิกัด G.P.S. ป่าชุมชนควรจับทุกมุมของพื้นที่เพื่อความชัดเจนของข้อมูลแผนที่ที่จะต้องจัดทำเป็น
หนังสือแสดงโครงการป่าชุมชนและควรมีค่าพิกัดอย่างน้อย ๘ จุด ๘ มุม ได้แก่

๑	๒๔๙๔๖๘	๑๙๓๓๐๙๑	๗	๒๙๐๖๘๑	๑๙๓๓๔๐๓
๒	๒๔๙๙๒๘	๑๙๓๓๒๑๒	๘	๒๙๐๓๓๑	๑๙๓๓๔๒๗
๓	๒๙๐๑๓๗	๑๙๓๓๓๕๕	๙	๒๙๐๓๓๗	๑๙๓๓๓๘๗
๔	๒๙๐๒๘๕	๑๙๓๓๕๐๐	๑๐	๒๙๐๓๒๗	๑๙๓๓๓๒๘
๕	๒๙๐๓๘๕	๑๙๓๓๕๖๑	๑๑	๒๙๐๓๔๖	๑๙๓๓๒๒๗
๖	๒๙๐๖๓๖	๑๙๓๓๔๙๙	๑๒	๒๙๐๒๘๘	๑๙๓๓๐๕๒

๕. เนื้อที่.....๑๐๑.....ไร่.....งาน.....๗๘.....ตารางวา

๖. อาณาเขตพื้นที่

- ด้านทิศเหนือ จุด ถนนสาธารณะ.....
- ด้านทิศตะวันออก จุด ที่มีการครอบครอง.....
- ด้านทิศใต้ จุด ที่มีการครอบครอง.....
- ด้านทิศตะวันตก จุด ถนนสาธารณะ.....

๗. ลักษณะภูมิประเทศ เป็นที่ราบ.....

๘. สภาพป่า เป็นป่าเต็ง ป่ารัง ค่อนข้างเสื่อมโทรม.....

๙. การใช้ประโยชน์ในพื้นที่ เก็บหาของป่าอาหารป่าตามธรรมชาติในช่วงฤดูกาล.....

เป็นแหล่งพืชสมุนไพรบางชนิด.....

๑๐. ทำการตรวจสอบสภาพป่าเมื่อวันที่ ๔ เดือน มีนาคม พ.ศ. ๒๕๕๙

๑๑. แนบภาพถ่าย๔.....ภาพ (ไม่น้อยกว่า ๔ ภาพต่อ ๑ แปลง)

๑๒. แผนที่ระวางของกรมแผนที่ทหาร มาตราส่วน ๑: ๕๐,๐๐๐ ที่มีหมายเลขแสดงค่าพิกัดกริด
ใส่ในแผนที่แผ่นเดียวกันทั้งหมดใส่สัญลักษณ์หมายเลขแปลงที่ ๑ แปลงที่ ๒ โดยผ่านการตรวจสอบจาก
เจ้าหน้าที่สำนักจัดการทรัพยากรพื้นที่นั้นๆ ลงนามกำกับด้วย

๑๓. กรณีพื้นที่โครงการป่าชุมชนอยู่ในเขตป่าสงวนแห่งชาติ แนบสำเนาแผนที่ท้าย
กฎกระทรวง พร้อมระบุจุดที่ตั้งโครงการ

๑๔. กรณีดำเนินการในที่ดินอันเป็นที่สาธารณประโยชน์ ให้แนบสำเนาหนังสือสำคัญ
สำหรับที่หลวง


๑๕. กรณีดำเนินการในพื้นที่อื่นๆ แนบสำเนาเอกสารแสดงสถานภาพของพื้นที่นั้นๆ

๑๖. ความเห็นของผู้ตรวจสอบสภาพป่า มีความเหมาะสมที่จะดำเนินการจัดทำโครงการ
ป่าชุมชน จึงเห็นสมควรสนับสนุนให้ดำเนินการจัดทำโครงการป่าชุมชนตามที่ขอได้.....

ลงชื่อ..........ผู้นำตรวจ


(นายวิจิตร เม้าราณี)

ตำแหน่ง ผู้ใหญ่บ้าน

ลงชื่อ..........ผู้ตรวจสอบ


(นายไสว คณาเสน)

ตำแหน่ง นักวิชาการป่าไม้ปฏิบัติการ

ลงชื่อ..........พยาน

(นางสาวสุพรรณิ ประพาฬ)

ตำแหน่ง..........


ลงชื่อ..........ผู้ร่วมตรวจสอบ


(นางสาวสุพรรณิ ประพาฬ)

ตำแหน่ง นักวิชาการเผยแพร่

ลงชื่อ..........พยาน

(นายสมชาย จันทร์วัน)


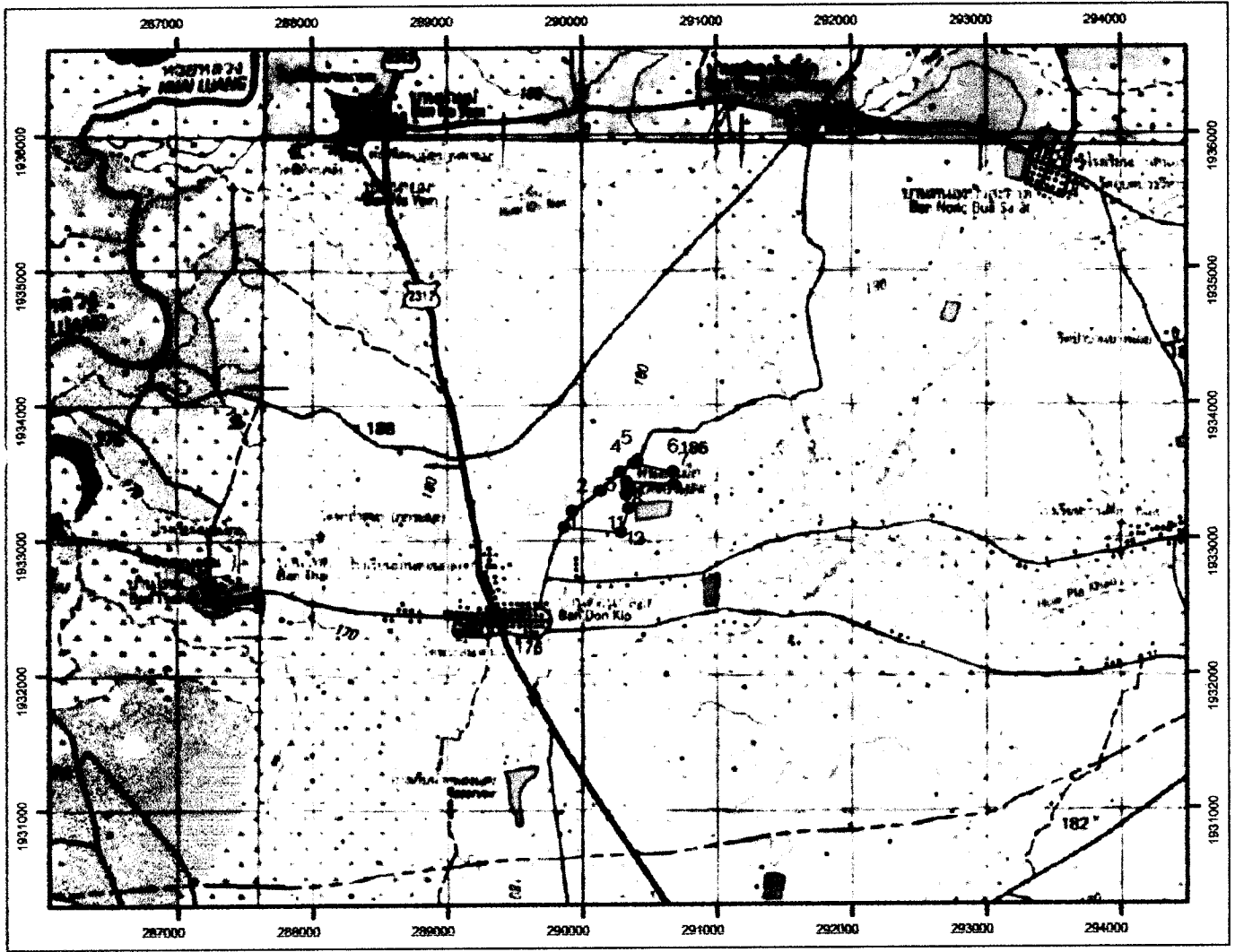
ตำแหน่ง..........

ลงชื่อ..........ผู้ร่วมตรวจสอบ

(นายสมชาย จันทร์วัน)

ตำแหน่ง เจ้าหน้าที่การเกษตร.

แผนที่แสดงขอบเขตป่าชุมชนบ้านคอนกลอย
บ้านคอนกลอย หมู่ที่ 1 ตำบลคอนกลอย อำเภอพิบูลย์รักษ์ จังหวัดอุดรธานี
ในเขตป่าสงวนแห่งชาติป่ามโหรีและป่าโคกไม้้งาม
เนื้อที่ 101 ไร่ 78 ตารางวา




พิกัดป่าบ้านคอนกลอย ม.1

st	x	y	st	x	y
1	289868	1933091	7	290681	1933403
2	289928	1933212	8	290331	1933427
3	290137	1933355	9	290337	1933387
4	290285	1933500	10	290327	1933328
5	290385	1933561	11	290346	1933227
6	290676	1933499	12	290288	1933052

5643IV	5643IV	5643IV
5643IV		5643IV
5643IV	5643IV	5643IV

สัญลักษณ์

- พิกัดป่าชุมชนบ้านคอนกลอย
- ขอบเขตป่าชุมชนบ้านคอนกลอย ม.1



ส่วนจัดการป่าชุมชน
 สำนักจัดการทรัพยากรป่าไม้ที่ ๖ (อุดรธานี)
 กรมป่าไม้

ลงชื่อ.....*สม*.....ผู้ตรวจสอบ
 (นายไสว टनाเสน)
 นักวิชาการป่าไม้ปฏิบัติการ

ลงชื่อ.....*[Signature]*.....ผู้นำตรวจ
 (นางอริยา ใจงาม)

ลงชื่อ.....*[Signature]*.....ผู้ตรวจสอบ
 (นางสุพรรณิ ประภาพร)
นักวิชาการแผนผัง

ลงชื่อ.....*[Signature]*.....ผู้นำตรวจ
 (นางทวิภาศ ไทศรี)

ลงชื่อ.....*[Signature]*.....ผู้ตรวจสอบ
 (นายมีชัย จันทร์วัน)
 เจ้าหน้าที่การเกษตร

ลงชื่อ.....*[Signature]*.....ผู้นำตรวจ
 (นายคิมศักดิ์ นภกมลย์)

แผนที่แสดงขอบเขตป่าชุมชนบ้านคอนกลอย
บ้านคอนกลอย หมู่ที่ 1 ตำบลคอนกลอย อำเภอพิบูลย์รักษ์ จังหวัดอุดรธานี
ในเขตป่าสงวนแห่งชาติป่าผไทและป่าโคกไม้้งาม
เนื้อที่ 101 ไร่ 78 ตารางวา



0 40 80 160 240 320
Meters

พิกัดบ้านคอนกลอย ม.1

st	x	y	st	x	y
1	289868	1933091	7	290681	1933403
2	289928	1933212	8	290331	1933427
3	290137	1933355	9	290337	1933387
4	290285	1933500	10	290327	1933328
5	290385	1933561	11	290346	1933227
6	290676	1933499	12	290285	1933052

5643IV	5643IV	5643IV
5643IV		5643IV
5643IV	5643IV	5643IV

สัญลักษณ์

- พิกัดป่าชุมชนบ้านคอนกลอย
- ขอบเขตป่าชุมชนบ้านคอนกลอย ม.1



ส่วนจัดการป่าชุมชน
 สำนักจัดการทรัพยากรป่าไม้ที่ ๖ (อุดรธานี)
 กรมป่าไม้

ลงชื่อ..... *[Signature]* ผู้ตรวจสอบ
 (นายไสว คณาเสน)
 นักวิชาการป่าไม้ปฏิบัติการ

ลงชื่อ..... *[Signature]* ผู้นำตรวจ
 (นาย *[Name]*)

ลงชื่อ..... *[Signature]* ผู้ตรวจสอบ
 (นางสุพรรณิ ประพาพ)
นักวิชาการเผยแพร่

ลงชื่อ..... *[Signature]* ผู้นำตรวจ
 (นาย *[Name]*)

ลงชื่อ..... *[Signature]* ผู้ตรวจสอบ
 (นายมีชัย จันทร์วัน)
 เจ้าหน้าที่การเกษตร

ลงชื่อ..... *[Signature]* ผู้นำตรวจ
 (นาย *[Name]*)

บ้านดอนกลอย หมู่ที่ ๑ ตำบลดอนกลอย อำเภอพิบูลย์รักษ์ จังหวัดอุดรธานี

st	x	y
๑	๒๘๙๘๖๘	๑๙๓๓๐๙๑
๒	๒๘๙๙๒๘	๑๙๓๓๒๑๒
๓	๒๙๐๑๓๓	๑๙๓๓๓๕๕
๔	๒๙๐๒๘๕	๑๙๓๓๕๐๐
๕	๒๙๐๓๘๕	๑๙๓๓๕๖๑
๖	๒๙๐๖๓๖	๑๙๓๓๕๙๙
๗	๒๙๐๖๘๑	๑๙๓๓๕๐๓
๘	๒๙๐๓๓๑	๑๙๓๓๕๒๓
๙	๒๙๐๓๓๓	๑๙๓๓๕๘๓
๑๐	๒๙๐๓๒๓	๑๙๓๓๕๒๘
๑๑	๒๙๐๓๕๖	๑๙๓๓๒๒๓
๑๒	๒๙๐๒๘๘	๑๙๓๓๐๕๒


Handwritten signature

แบบฟอร์มบันทึกข้อมูลสำหรับจัดพิมพ์หนังสือแสดงโครงการป่าชุมชน




part_id	nu	zone	ชื่อโครงการ	ชื่อบ้าน	หมู่	ตำบล	อำเภอ	จังหวัด	ประเภทป่า	ไร่	งาน	ตร.ว.
๕๖๕๓	IV	๕๕	โครงการป่าชุมชนบ้านดอนกลอย	ดอนกลอย	๑	ดอนกลอย	พิบูลย์รักษ์	อุดรธานี	ป่าสงวนแห่งชาติป่าไผ่และป่าโคกไม้ยาง	๑๐๑	๐	๓/๕


อน

ภาพถ่ายรายงานการตรวจสอบพื้นที่ตามคำขออนุญาตจัดทำโครงการป่าชุมชน
บ้านดอนกลอย หมู่ที่ ๑ ตำบลดอนกลอย อำเภอพิบูลย์รักษ์ จังหวัดอุดรธานี



Handwritten signature or initials.




(นายไสว ตณาเสน)
นักวิชาการป่าไม้ปฏิบัติการ

คำขออนุญาตจัดทำโครงการป่าชุมชน

เขียนที่ สำนักงานป่าไม้เขต ๑๐๗๑๗๗ หมู่ ๑

วันที่ ๒ เดือน มีนาคม พ.ศ. ๒๕๕๕

ข้าพเจ้า นาย อธิสร ทรัพย์ ตำแหน่ง ผู้ใหญ่บ้าน อายุ ๕๓ ปี
สัญชาติ ไทย ภูมิลำเนาอยู่บ้าน ๑๐๗๑๗๗ เลขที่ ๕๔๗ หมู่ที่ ๑
ตำบล ๑๐๗๑๗๗ อำเภอ พิจิตร จังหวัด พิจิตร โทร ๐๕๖-๗๒๓๑๗๐๔

ขอยื่นคำขออนุญาตจัดทำโครงการป่าชุมชนต่อกรมป่าไม้ดังมีข้อความต่อไปนี้

๑ ข้าพเจ้าขออนุญาตจัดทำโครงการป่าชุมชนในบริเวณ (ระบุประเภทที่ดิน เช่น ป่าสงวนแห่งชาติ ที่ดินอันเป็นสาธารณสมบัติของแผ่นดิน เป็นต้น)

หมู่ที่ ๑ ตำบล ๑๐๗๑๗๗ อำเภอ พิจิตร จังหวัด พิจิตร
เนื้อที่ ๑๐ ไร่ งาน ตารางวา มีอาณาเขตโดยสังเขปดังนี้

- ด้านทิศเหนือ จด ถนนสาย ๑๐๗๑๗๗
- ด้านทิศตะวันออก จด ที่ว่าการ ต.๑๐๗๑๗๗
- ด้านทิศใต้ จด ที่ว่าการ ต.๑๐๗๑๗๗
- ด้านทิศตะวันตก จด ถนนสาย ๑๐๗๑๗๗

๒.ในการยื่นคำขอนี้ ข้าพเจ้าเป็นผู้แทนของชุมชน ดังต่อไปนี้*

- ๒.๑ ชื่อหมู่บ้าน ๑๐๗๑๗๗ หมู่ที่ ๑ ตำบล ๑๐๗๑๗๗ อำเภอ พิจิตร
- ๒.๒ ชื่อหมู่บ้าน หมู่ที่..... ตำบล..... อำเภอ.....
- ๒.๓ ชื่อหมู่บ้าน หมู่ที่..... ตำบล..... อำเภอ.....

รวม.....หมู่บ้าน

๓.ข้าพเจ้าขอรับรองว่าจะเป็นผู้นำหรือมอบให้ผู้แทนเป็นผู้นำเจ้าหน้าที่ออกไปตรวจสอบสภาพป่าในพื้นที่ที่ขออนุญาต ตามวัน เวลาที่เจ้าหน้าที่ได้นัดหมาย

๔.เมื่อข้าพเจ้าได้รับแจ้งการอนุญาตให้จัดทำโครงการป่าชุมชนแล้ว ขอรับรองว่าจะร่วมกับราษฎรในชุมชนแห่งนี้จัดการป่าไม้ โดยดำเนินโครงการให้เป็นไปตามวัตถุประสงค์และข้อบัญญัติของกฎหมายที่เกี่ยวข้องภายใต้เงื่อนไขที่กรมป่าไม้กำหนดให้ถูกต้องทุกประการ

สำเนาถูกต้อง

๕. พร้อมกับ...

.....

(นาย/นาง/นางสาว/นาย)

นักวิชาการป่าไม้ปฏิบัติการ

๕.พร้อมกับคำขอนี้ ข้าพเจ้าได้แนบหลักฐานต่าง ๆ มาด้วย ดังนี้

๕.๑ สำเนาบัตรประจำตัวเจ้าหน้าที่ของรัฐ หรือเอกสารรับรองความเป็นพนักงานเจ้าหน้าที่ (กรณีประธานคณะกรรมการป่าชุมชนหมู่บ้านเป็นผู้ยื่นคำขอ ให้แนบสำเนาบัตรประจำตัวประชาชนและหลักฐานรับรองแสดงความเป็นประธานคณะกรรมการป่าชุมชนหมู่บ้าน)

๕.๒ สำเนาทะเบียนบ้าน


๕.๓ หนังสือร้องขอเข้าร่วมจัดทำโครงการป่าชุมชนซึ่งราษฎรมีอายุตั้งแต่สิบแปดปี บริบูรณ์ขึ้นไป ที่มีภูมิลำเนาอยู่ในหมู่บ้านนั้น จำนวนตั้งแต่ห้าสิบคนขึ้นไปร่วมกันลงชื่อ **

๕.๔ สำเนาเอกสารหลักฐานหรือบันทึกการประชุมของราษฎรในชุมชน หรือหมู่บ้าน แห่งนั้นๆ พร้อมภาพถ่ายสีประกอบอย่างน้อย ๒ รูป

๕.๕ แผนที่สังเขปแสดงบริเวณพื้นที่ที่ขออนุญาต อาณาเขตหรือเขตติดต่อข้างเคียง

อนึ่ง เมื่อได้รับการอนุมัติโครงการและดำเนินการไปแล้ว แต่ต่อมามีการตรวจสอบ และปรากฏว่า การดำเนินการโครงการไม่เป็นไปตามวัตถุประสงค์หรือกิจกรรมที่กำหนดและก่อให้เกิด ความเสียหายต่อป่าไม้และสภาพแวดล้อม ขอให้กรมป่าไม้พิจารณาดำเนินการยกเลิกโครงการ ตามที่ เห็นสมควรต่อไป

ลงชื่อ



ผู้ยื่นคำขอ***

(นาย อธิสร เกษราธิ)

ตำแหน่ง ผู้ใหญ่บ้าน หมู่บ้าน ๐๐๗๐๐๘ หมู่ ๑

หมายเหตุ

- * หากมีการจัดการจัดทำโครงการป่าชุมชนมากกว่า ๑ หมู่บ้าน โดยที่มีความจำเป็นอันหลีกเลี่ยงไม่ได้ที่ต้องร่วมกัน จัดการพื้นที่ดังกล่าวให้ นายก อบต.ก้านัน หรือประธานคณะกรรมการป่าชุมชน ที่เป็นผู้แทนของคณะกรรมการป่าชุมชน จากทุกหมู่บ้านเป็นผู้ยื่นคำขออนุญาตจัดทำโครงการป่าชุมชน และในกรณีนี้การพิจารณาจัดสรรงบประมาณหมวดเงินอุดหนุนกิจกรรมการบริหารจัดการพื้นที่โดยการสนับสนุนของภาครัฐของกรมป่าไม้ จะพิจารณาในภาพรวมให้ถือว่ารับผิดชอบ จำนวนพื้นที่เฉลี่ยเท่ากันทุกหมู่บ้าน
- ** ในกรณีที่มีผู้ร้องขอเข้าร่วมจัดทำโครงการป่าชุมชนมากกว่า ๑ หมู่บ้าน ให้ถือเป็นข้อต้องปฏิบัติว่าให้แยกหนังสือร้องขอ เข้าร่วมจัดทำโครงการป่าชุมชนเป็นรายหมู่บ้าน โดยมีผู้ยื่นคำขอตาม*
- *** ผู้ใหญ่บ้าน/กำนัน/นายก อบต./นายกเทศมนตรี หรือประธานคณะกรรมการป่าชุมชน

สำเนาถูกต้อง



(นายไฉฉา คณาเสน)

นักวิชาการป่าไม้ปฏิบัติการ

หนังสือร้องขอเข้าร่วมจัดทำโครงการปทุมชน
แนบท้ายคำขออนุญาตจัดทำโครงการปทุมชน (แบบ ปชช.๑)

วันที่ ๒๖ เดือน มีนาคม พ.ศ. ๒๕๕๕

เรียน นายก อบต./กำนัน/ผู้ใหญ่บ้าน บ้านจอมกลอย หมู่ที่ ๑

ด้วยข้าพเจ้าผู้มีรายชื่อท้ายหนังสือนี้ เป็นผู้มีอายุตั้งแต่สิบแปดปีบริบูรณ์ขึ้นไป มีภูมิลำเนา อยู่ในท้องที่ชุมชนแห่งนี้ และมีศักยภาพที่สามารถเข้าไปดูแลรักษาป่าที่จะขอจัดทำโครงการปทุมชน จำนวนตั้งแต่ ๕๐ คน ขึ้นไป ได้ร่วมกันลงลายมือชื่อร้องขอจัดทำโครงการปทุมชนในบริเวณ บ้านจอมกลอย หมู่ที่ ๑ ตำบล จอมกลอย อำเภอ รัตนวาปี จังหวัด หนองคาย

จึงเรียนมาเพื่อโปรดดำเนินการต่อไป

ลำดับที่	ชื่อ-นามสกุล	เลขประจำตัวประชาชน	อายุ	ลายมือชื่อ	หมายเหตุ
1	นาย อธิสาร ใสธรรม	3410601292905	53		347
2	นาย โควิท ไพแสง	3410601019467	54		255
3	นาย สมศักดิ์ มณีทอง	3410600957917	40		207
4	นาย พงษ์ศักดิ์ พรหมสี	3410600232272	59		130
5	นาย สมบูรณ์ คงคำ	3410601019904	63		175
6	นาย มนต์ชัย อธิมูล	3410601295428	54		357
7	นาย อธิศักดิ์ มณีพันธ์	3410601018365	54		94
8	นาย อรรถสิทธิ์ อธิมนตรี	3410601291370	47		71
9	นาย อภิวัฒน์ อธิมนตรี	3410601291345	62		238
10	นาย สมบูรณ์ อธิแสง	3410602600105	59		41
11	นาย สวัสดิ์ อธิแสง	3410601017197	37		388
12	นาย มนต์ศักดิ์ อธิมนตรี	3410601291191	76		64
13	นาย อรรถ มณีทอง	5410600017968	11		209
14	นาย พันธ์ อธิมนตรี	3410606293208	45		90
15	นาย อธิ อธิมนตรี	3411700600927	46		33


หมายเหตุ * หากผู้ประสงค์ลงชื่อร่วมกันร้องขอเข้าร่วมจัดทำโครงการปทุมชน มีจำนวนมากสามารถสร้างตารางเพิ่มเติมได้

สำเนาถูกต้อง
** กรณีประธานคณะกรรมการปทุมชนหมู่บ้านเป็นผู้ยื่นคำขอ ให้เปลี่ยนจาก เรียน นายก อบต./กำนัน/ผู้ใหญ่บ้าน เป็น เรียน ประธานคณะกรรมการปทุมชนหมู่บ้าน

(นายวิชา คอมาเสม)

นักวิชาการป่าไม้ปฏิบัติการ

ลำดับที่	ชื่อ-นามสกุล	เลขประจำตัว ประชาชน	อายุ	ลายมือชื่อ	หมายเหตุ
1	นางสมท หน่อแก้ว	34105 01016697	56	สมท	1
2	นางอภรณ์ หน่อแก้ว	34193 0057257	51	อภรณ์	2
3	นางนงน หน่อแก้ว	34106 0101260	47	นงน	11
4	นายสมชาย หน่อแก้ว	041060101731	46	สมชาย	12
5	นายสมชาย หน่อแก้ว	34106 01017439	47	สมชาย	19
6	นายสมชาย หน่อแก้ว	34099 0013225	56	สมชาย	20
7	นายสมชาย หน่อแก้ว	34106 0002476	56	สมชาย	22
9	นายสมชาย หน่อแก้ว	34106 00922199	47	สมชาย	25
9	นายสมชาย หน่อแก้ว	34102 00850337	27	สมชาย	29
10	นายสมชาย หน่อแก้ว	34106 019106	57	สมชาย	37
11	นายสมชาย หน่อแก้ว	34106 017031	60	สมชาย	40
12	นายสมชาย หน่อแก้ว	34106 019072	28	สมชาย	42
13	นายสมชาย หน่อแก้ว	34106 019548	63	สมชาย	43
14	นายสมชาย หน่อแก้ว	34104 0039259	44	สมชาย	45
15	นายสมชาย หน่อแก้ว	34106 0002511	47	สมชาย	48
16	นายสมชาย หน่อแก้ว	34190 00513315	64	สมชาย	49
17	นายสมชาย หน่อแก้ว	34106 0101643	49	สมชาย	50
18	นายสมชาย หน่อแก้ว	34106 01020104	41	สมชาย	51
19	นายสมชาย หน่อแก้ว	34106 01020295	66	สมชาย	53
20	นายสมชาย หน่อแก้ว	34106 01020384	46	สมชาย	54
21	นายสมชาย หน่อแก้ว	34108 01020392	40	สมชาย	54
22	นายสมชาย หน่อแก้ว	35411 00196561	51	สมชาย	54
23	นายสมชาย หน่อแก้ว	34108 01020457	55	สมชาย	55
24	นายสมชาย หน่อแก้ว	34101 00938131	52	สมชาย	55
25	นายสมชาย หน่อแก้ว	34106 01020530	60	สมชาย	58
26	นายสมชาย หน่อแก้ว	34106 01020880	58	สมชาย	59
27	นายสมชาย หน่อแก้ว	34102 00016072	61	สมชาย	59
28	นายสมชาย หน่อแก้ว	34106 01301279	54	สมชาย	58
29	นายสมชาย หน่อแก้ว	34106 01020464	75	สมชาย	59
30	นายสมชาย หน่อแก้ว	34106 01020953	57	สมชาย	60


 ๖๓
 ๖๔
 ๖๕

ลำดับที่	ชื่อ-นามสกุล	เลขประจำตัว ประชาชน	อายุ	ลายมือชื่อ	หมายเหตุ
31	นายสุวิทย์ อดัมบำรุง	3410601020 996	58	สุวิทย์	61
32	นายสุวิทย์ อดัมบำรุง	3410601291 035	49	สุวิทย์	61
33	นายสุวิทย์ อดัมบำรุง	3410601291 001	57	สุวิทย์	61
34	นายสุวิทย์ อดัมบำรุง	342030034434	46	สุวิทย์	61
35	นายสุวิทย์ อดัมบำรุง	1410600236166	22	สุวิทย์	63
36	นายสุวิทย์ อดัมบำรุง	3410601291 28-1	71	สุวิทย์	65
37	นายสุวิทย์ อดัมบำรุง	3410601291 40 0	42	สุวิทย์	66
38	นายสุวิทย์ อดัมบำรุง	3410600209 789	41	สุวิทย์	67
39	นายสุวิทย์ อดัมบำรุง	3410600209 237	45	สุวิทย์	67
40	นายสุวิทย์ อดัมบำรุง	3410601291 736	42	สุวิทย์	70
41	นายสุวิทย์ อดัมบำรุง	3410601291 320	48	สุวิทย์	71
42	นายสุวิทย์ อดัมบำรุง	1410600202 200	26	สุวิทย์	71
43	นายสุวิทย์ อดัมบำรุง	3410601017 922	64	สุวิทย์	76
44	นายสุวิทย์ อดัมบำรุง	3409500498 773	52	สุวิทย์	79
45	นายสุวิทย์ อดัมบำรุง	3410601290 179	67	สุวิทย์	80
46	นายสุวิทย์ อดัมบำรุง	3410601019 041	53	สุวิทย์	82
47	นายสุวิทย์ อดัมบำรุง	3410601019 517	50	สุวิทย์	82
48	นายสุวิทย์ อดัมบำรุง	3410601017 332	56	สุวิทย์	84
49	นายสุวิทย์ อดัมบำรุง	3410601292 429	49	สุวิทย์	87
50	นายสุวิทย์ อดัมบำรุง	1410600095 968	30	สุวิทย์	87
51	นายสุวิทย์ อดัมบำรุง	3410600032 351	39	สุวิทย์	88
52	นายสุวิทย์ อดัมบำรุง	3410601293 224	40	สุวิทย์	85
53	นายสุวิทย์ อดัมบำรุง	3410601293 160	80	สุวิทย์	90
54	นายสุวิทย์ อดัมบำรุง	3410601293 359	46	สุวิทย์	94
55	นายสุวิทย์ อดัมบำรุง	3410601293 569	39	สุวิทย์	95
56	นายสุวิทย์ อดัมบำรุง	3410601293 80-1	78	สุวิทย์	99
57	นายสุวิทย์ อดัมบำรุง	3410600538 754	33	สุวิทย์	103
58	นายสุวิทย์ อดัมบำรุง	3410600538 846	35	สุวิทย์	103
59	นายสุวิทย์ อดัมบำรุง	5410690021 167	33	สุวิทย์	104
60	นายสุวิทย์ อดัมบำรุง	3410601294 298	66	สุวิทย์	105

สำเนาถูกต้อง

(ลายเซ็น)

(นายใส กุณาเกษม)

นักวิชาการ วิทยาลัยการ

ลำดับที่	ชื่อ-นามสกุล	เลขประจำตัว ประชาชน	อายุ	ลายมือชื่อ	หมายเหตุ
61	นาย มงคล วัฒนศิริ	2410600034251	38	มมงคล	369
62	นาย อรรถวิทย์ อินท	141060048071	38	อรรถวิทย์	371
63	นาย อำนวย โสภณ	3410601295472	45	อำนวย	372
64	นาย สิริพงษ์ อิ่ม	3411100420357	38	สิริพงษ์	373
65	นาย สุนทร วัฒน	*1410600242565	24	สุนทร	383
66	นาย อรรถวิทย์ อิ่ม	3410601291398	51	อรรถวิทย์	376
67	นาย สุวิทย์ กิ่ง	1410600093492	30	สุวิทย์	377
68	นาย เฉลิม วัฒน	3410601017150	42	เฉลิม	390
69	นาย สุนทร วัฒน	1010000026111	32	สุนทร	357
73	นาย แก้ว วัฒน	3410601017835	65	แก้ว	358
74	นาย สุนทร วัฒน	5480100622730	50	สุนทร	360
75	นาย สุนทร วัฒน	2491000001311	47	สุนทร	363
76	นาย สุนทร วัฒน	5410600403487	33	สุนทร	384
77	นาย สุนทร วัฒน	1410600269281	23	สุนทร	365
78	นาย สุนทร วัฒน	3410601020465	50	สุนทร	367
79	นาย สุนทร วัฒน	1410600130899	28	สุนทร	309
79	นาย สุนทร วัฒน	3410601995316	52	สุนทร	351
79	นาย สุนทร วัฒน	3410601293419	60	สุนทร	353
79	นาย สุนทร วัฒน	3410600538139	49	สุนทร	355
80	นาย สุนทร วัฒน	5410600123941	59	สุนทร	434
81	นาย สุนทร วัฒน	3410601020121	59	สุนทร	349
82	นาย สุนทร วัฒน	5410600091080	44	สุนทร	345
83	นาย สุนทร วัฒน	3410601291302	44	สุนทร	347
83	นาย สุนทร วัฒน	3460500306102	56	สุนทร	313
85	นาย สุนทร วัฒน	3300700610407	62	สุนทร	324
86	นาย สุนทร วัฒน	3471200474067	55	สุนทร	337
87	นาย สุนทร วัฒน	1410600091672	55	สุนทร	339
88	นาย สุนทร วัฒน	3410601293372	65	สุนทร	297
89	นาย สุนทร วัฒน	3410600099157	45	สุนทร	300
90	นาย สุนทร วัฒน	3030501092219	61	สุนทร	309

สำเนาถูกต้อง

ว.ก.

(นาย โสภณ อิ่ม)

นักวิชาการชำนาญการ

รายการเกี่ยวกับบ้าน

เล่มที่ 1

เลขรหัสประจำบ้าน 4123-000165-4 สำนักทะเบียน อำเภอพิบูลย์รักษ์

รายการที่อยู่ หมู่ 1 ถนน
แขวงเมืองโขย อำเภอพิบูลย์รักษ์ จังหวัดอุดรธานี

ชื่อหมู่บ้าน บ้านหนองนาฝาย ชื่อบ้าน

ประเภทบ้าน ประเภทบ้าน ลักษณะบ้าน

วันเดือนปีที่ได้จดทะเบียนเลขที่

วันที่

วันเดือนปีที่ได้จดทะเบียนบ้าน

อำเภอเมือง
อำเภอเมือง
อำเภอเมือง

2

เล่มที่ 1 รายการบุคคลในบ้านของเลขรหัสประจำบ้าน 4123-000165-4 ส.เจ.บ.ที่ 1

ชื่อ นายวิจิตร เมฆารักษ์ สัญชาติ ไทย เพศ ชาย

เลขประจำตัวประชาชน 3-4106-01292-30-5 สถานภาพ เจ้าบ้าน เกิดเมื่อ 1 ม.ค. 2506

มารดาผู้ให้กำเนิด ชื่อ สี่ สัญชาติ ไทย

บิดาผู้ให้กำเนิด ชื่อ พรมมา สัญชาติ ไทย

* มาจาก ฐานข้อมูลการทะเบียนราษฎร

เข้ามาอยู่ในบ้านนี้เมื่อ 20 เม.ย. 2537

(น.ล.ลุมลีย์ ศิริวิเศษ)

** ไปที่

นายทะเบียน

5/11

บันทึกรายงานการประชุมประชาคมการจัดตั้งป่าชุมชน
ครั้งที่ ๑/๒๕๕๙

บ้านดอนกลอย หมู่ที่ ๑ ตำบลดอนกลอย อำเภอพิบูลย์รักษ์ จังหวัดอุดรธานี
วันที่ ๑ มีนาคม ๒๕๕๙ ณ ที่ทำการผู้ใหญ่บ้านดอนกลอย

- เปิดประชุมเวลา ๐๘.๐๐ น. โดยมีนายวิจิตร เมาราสี ผู้ใหญ่บ้านดอนกลอยเป็นประธาน
เปิดการประชุม และดำเนินการตามระเบียบการประชุม ดังต่อไปนี้
- ระเบียบวาระที่ ๑ เรื่อง ประธานแจ้งให้ที่ประชุมทราบ
ประธานแจ้งที่ประชุมทราบว่า เกี่ยวกับเรื่องการจัดตั้งป่าชุมชนของหมู่บ้าน
ดอนกลอย หมู่ที่ ๑ ตำบลดอนกลอย อำเภอพิบูลย์รักษ์ จังหวัดอุดรธานี
เพื่อจัดทำโครงการป่าชุมชน เสนอกรมป่าไม้พิจารณาจัดตั้งโครงการป่าชุมชน
บ้านดอนกลอย เพื่อให้ป่าชุมชนของหมู่บ้านได้รับการฟื้นฟูเพื่อการพัฒนา
สิ่งแวดล้อมและการใช้ประโยชน์ของชุมชนเพิ่มมากขึ้น และเกิดประโยชน์กับ
ชุมชนอย่างยั่งยืนสืบไป
- มติที่ประชุม รับทราบ และพร้อมให้ความร่วมมือ
- ระเบียบวาระที่ ๒ เรื่อง รับรองการประชุมที่ผ่านมา
ไม่มี
- ระเบียบวาระที่ ๓ เรื่อง ขออนุญาตจัดทำโครงการป่าชุมชน
ชาวบ้านดอนกลอย หมู่ที่ ๑ ตำบลดอนกลอย อำเภอพิบูลย์รักษ์
มีความประสงค์ที่จะจัดตั้งป่าชุมชน และได้ประชุมประชาคมชาวบ้านขึ้น
เพื่อขอจัดตั้งป่าชุมชนขึ้นภายในเขตป่าชุมชนบ้านดอนกลอย และได้แต่งตั้ง
คณะกรรมการขึ้นเพื่อดูแลรักษาป่าชุมชน ทั้งนี้ ชาวบ้านและผู้เข้าร่วมประชุมได้
ตกลงเห็นชอบพร้อมกันมาให้จัดตั้งป่าชุมชน
- มติที่ประชุม รับทราบ และพร้อมให้ความร่วมมือในการจัดตั้งป่าชุมชน
- ระเบียบวาระที่ ๔ เรื่อง อื่นๆ
ไม่มี
- ปิดประชุมเวลา ๑๒.๐๐ น

ลงชื่อ.....*Ruit*.....ผู้จตรายงานการประชุม
(*นายวิจิตร เมาราสี*)

ลงชื่อ.....*[Signature]*.....ผู้ตรวจรายงานการประชุม
(*นายวิจิตร เมาราสี*)

ทำ ณ บ้านดอนกลอย หมู่ที่ ๑ ตำบลดอนกลอย อำเภอพิบูลย์รักษ์ จังหวัดอุดรธานี

[Signature]
(นายไสว คณาเสน)
นักวิชาการป่าไม้ปฏิบัติการ

คณะกรรมการป่าชุมชน

แบบท้ายโครงการป่าชุมชนบ้านดอนกลอย

บ้านดอนกลอย หมู่ที่ ๑ ตำบลดอนกลอย อำเภอพิบูลย์รักษ์ จังหวัดอุดรธานี

ลำดับที่	ชื่อ-สกุล	ทำหน้าที่	หมายเหตุ
๑	นายวิจิตร เม้าราณี	ประธานป่าชุมชน	
๒	นายโกวิทย์ โพเราะ	รองประธาน	
๓	นายสมศักดิ์ บัวทองสิงห์	รองประธาน	
๔	นายพงษ์ศักดิ์ พรหมสิงห์	กรรมการ	
๕	นายสมบุญรณ์ ช่างคำ	กรรมการ	
๖	นายบุญช่วย ใจบุญ	กรรมการ	
๗	นายวุฒิสักดิ์ บัวผัน	กรรมการ	
๘	นายวรพิศ อ่อนบำรุง	กรรมการ	
๙	นายคำจันทร์ อ่อนบำรุง	กรรมการ	
๑๐	นายสมหมาย ชุ่นแสง	กรรมการ	
๑๑	นายลำดวน อินทะสี	กรรมการ	
๑๒	นายบัณฑิต จันสุภีร์	กรรมการ	
๑๓	นายดาว บัวทองสิงห์	กรรมการ	
๑๔	นายเพชร อินธิเสน	กรรมการ	
๑๕	นายเตย ไหม่วงษ์	กรรมการ	

ที่ทำการผู้ใหญ่บ้านกำนัน/ประธานคณะกรรมการป่าชุมชนบ้าน


หมายเลขโทรศัพท์ ๐๘๗ ๓/๒๓๑๓/๐๔

สำเนาถูกต้อง

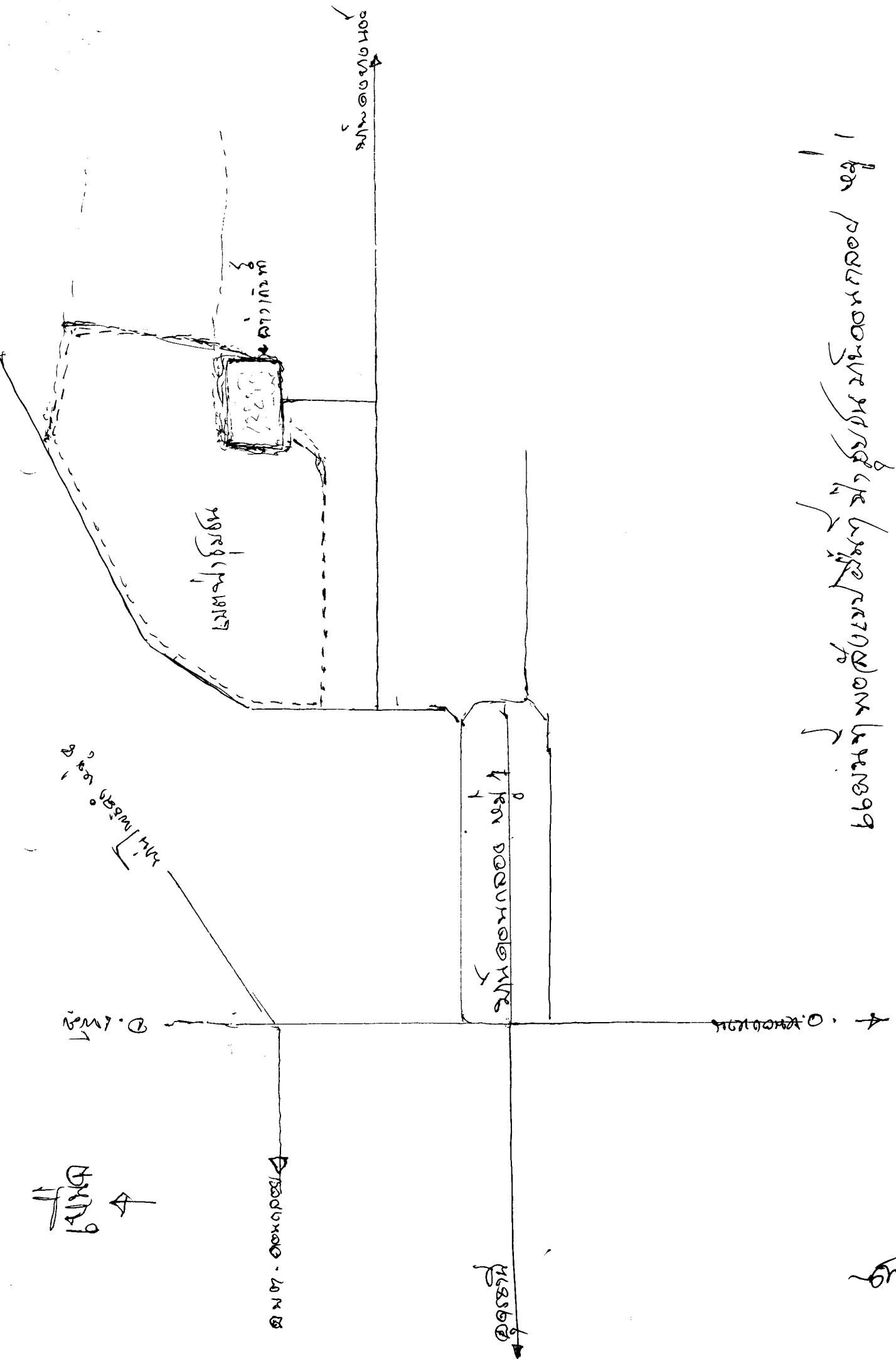
(นายโตก ลอยแสง)
นักวิชาการป่าไม้ปฏิบัติการ

การประชุมประชาคมวาระการจัดตั้งป่าชุมชน
บ้านดอนกลอย ม.๑ ตำบลดอนกลอย อำเภอพิบูลย์รักษ์ จังหวัดอุดรธานี




(นายไสว คณาเสน)
นักวิชาการป่าไม้ปฏิบัติการ

1. In accordance with the layout plan for the proposed building



20

คณะกรรมการป่าชุมชน

แนบท้ายโครงการป่าชุมชนบ้านดอนกลอย

บ้านดอนกลอย หมู่ที่ ๑ ตำบลดอนกลอย อำเภอพิบูลย์รักษ์ จังหวัดอุดรธานี

ลำดับที่	ชื่อ-สกุล	ทำหน้าที่	หมายเหตุ
๑	นายวิจิตร เม้าราชสี	ประธานป่าชุมชน	
๒	นายโกวิทย์ ไพเราะ	รองประธาน	
๓	นายสมศักดิ์ บัวทองสิงห์	รองประธาน	
๔	นายพงษ์ศักดิ์ พรหมสิงห์	กรรมการ	
๕	นายสมบูรณ์ อ่างคำ	กรรมการ	
๖	นายบุญช่วย ใจบุญ	กรรมการ	
๗	นายวุฒิตักดี บัวผัน	กรรมการ	
๘	นายวรพิศ อ่อนบำรุง	กรรมการ	
๙	นายคำจันทร์ อ่อนบำรุง	กรรมการ	
๑๐	นายสมหมาย ชุ่นแสง	กรรมการ	
๑๑	นายลำดวน อันทะลี	กรรมการ	
๑๒	นายบัณฑิต จันสุภีร์	กรรมการ	
๑๓	นายดาว บัวทองสิงห์	กรรมการ	
๑๔	นายเพชร อินธิเสน	กรรมการ	
๑๕	นายเตย ไหมม่วงษ์	กรรมการ	

Signature

ที่ทำการผู้ใหญ่บ้าน/กำนัน/ประธานคณะกรรมการป่าชุมชนบ้าน

หมายเลขโทรศัพท์ ๐๘๗ ๗๒๓๑๗/๐๔

บ้านดอนกลอย หมู่ที่ ๑ ตำบลดอนกลอย อำเภอพิบูลย์รักษ์ จังหวัดอุดรธานี

st	x	y
๑	๒๕๙๕๖๕	๑๙๓๓๐๙๑
๒	๒๕๙๙๒๕	๑๙๓๓๒๑๒
๓	๒๙๐๑๓๗	๑๙๓๓๓๕๕
๔	๒๙๐๒๕๕	๑๙๓๓๕๐๐
๕	๒๙๐๓๕๕	๑๙๓๓๕๖๑
๖	๒๙๐๖๗๖	๑๙๓๓๕๙๙
๗	๒๙๐๖๘๑	๑๙๓๓๕๐๓
๘	๒๙๐๓๓๑	๑๙๓๓๕๒๗
๙	๒๙๐๓๓๗	๑๙๓๓๕๘๗
๑๐	๒๙๐๓๒๗	๑๙๓๓๕๒๕
๑๑	๒๙๐๓๕๖	๑๙๓๓๒๒๗
๑๒	๒๙๐๒๕๕	๑๙๓๓๐๕๒

Handwritten signature