

## โครงการป่าชุมชนบ้านดอนกลอยศรีวิไล

บ้านดอนกลอยศรีวิไล หมู่ที่ ๗ ตำบลดอนกลอย อำเภอพิบูลย์รักษ์ จังหวัดอุดรธานี

.....

## ๑. ชื่อโครงการ

โครงการป่าชุมชนบ้านดอนกลอยศรีวิไล

28/1/65 1932/45

## ๒. ที่ตั้งโครงการ

ตั้งอยู่ในเขตท้องที่บ้านดอนกลอยศรีวิไล หมู่ที่ ๗ ตำบลดอนกลอย อำเภอพิบูลย์รักษ์ จังหวัดอุดรธานี

๓. พื้นที่ดำเนินโครงการ รวมทั้งสิ้น ๑ แปลง เนื้อที่ ๓๑๑-๐-๐๙ ไร่ ดังนี้

ป่าสงวนแห่งชาติ ป่าไผ่และป่าโคกไม้้งาม แปลงที่ ๑ เนื้อที่ ๓๑๑-๐-๐๙ ไร่

ป่าชุมชนตามมติคณะรัฐมนตรี.....แปลงที่.....เนื้อที่.....ไร่

ป่าไม้ถาวรตามมติคณะรัฐมนตรี.....แปลงที่.....เนื้อที่.....ไร่

ป่าตามพระราชบัญญัติป่าไม้ พุทธศักราช ๒๔๘๔ แปลงที่.....เนื้อที่.....ไร่

ที่ดินของรัฐประเภทอื่น ๆ (ระบุ) (นส.ล.).....แปลงที่.....เนื้อที่.....ไร่

ที่ดินอื่นๆ (ระบุ).....แปลงที่.....เนื้อที่.....ไร่

## ๔. หลักการและเหตุผล

ด้วยบ้านดอนกลอยศรีวิไล หมู่ที่ ๗ ตำบลดอนกลอย อำเภอพิบูลย์รักษ์ จังหวัดอุดรธานี มีความประสงค์ที่จะให้สมาชิก ในชุมชนมีส่วนร่วมในการดูแลรักษาและฟื้นฟูป่า เพื่อให้ป่ามีความอุดมสมบูรณ์ เกิดประโยชน์กับชุมชนทั้งทางตรงและทางอ้อม และเพื่อให้ชุมชนมีส่วนร่วมในการบริหารจัดการป่า กับเจ้าหน้าที่ปฏิบัติงานโครงการป่าชุมชนของกรมป่าไม้ จึงได้ร่วมกันจัดทำโครงการป่าชุมชน เสนอกรมป่าไม้เพื่อขออนุมัติให้เจ้าหน้าที่ร่วมกับชุมชนดำเนินโครงการดังกล่าว โดยมีองค์ประกอบของ ส่วนท้องถิ่นรวมทั้งหน่วยงานที่เกี่ยวข้อง ทั้งภาครัฐและภาคเอกชนให้การสนับสนุน และร่วมดำเนินการ เพื่อให้ทรัพยากรป่าไม้ในท้องถิ่นเกิดความอุดมสมบูรณ์และเกิดประโยชน์อย่างยั่งยืนสืบไป

ราษฎรในชุมชนและหมู่บ้านใกล้เคียง ได้พึงพิงป่าชุมชนแห่งนี้แหล่งหาอาหารพื้นบ้าน ของป่าจากป่าชุมชนเพื่อนำมาบริโภคในครัวเรือนของคนในชุมชน เก็บพืชหาสมุนไพรตามธรรมชาติ และเป็นแหล่งเก็บหาเศษไม้มาใช้สอยนำไปหุงต้มอาหาร จึงเป็นพื้นที่ที่สมควรให้มีการดูแลรักษา มีการจัดการและพัฒนาให้สมบูรณ์ขึ้น และมุ่งหวังที่จะร่วมกับเจ้าหน้าที่ดำเนินการจัดการป่าชุมชนแห่งนี้ ให้เกิดประโยชน์สนองต่อความจำเป็นขั้นพื้นฐานในการดำรงชีพตามแนวทางเศรษฐกิจพอเพียง ผู้นำชุมชน คณะกรรมการหมู่บ้านและราษฎร จึงได้นำพื้นที่ป่าชุมชนดังกล่าว เข้าร่วมกิจกรรมส่งเสริม การจัดการป่าชุมชน ตามแนวทางการดำเนินงานของกรมป่าไม้

/๕. วัตถุประสงค์....

#### ๕. วัตถุประสงค์

๕.๑ เพื่อให้ราษฎรมีส่วนร่วมในการดูแลรักษาทรัพยากรป่าไม้

๕.๒ เพื่อให้เกิดประโยชน์ต่อชุมชนทั้งทางตรงและทางอ้อม รวมทั้งขยายผลไปยังชุมชนโดยรอบ เพื่อให้เกิดการมีส่วนร่วมของทุกภาคส่วนและพัฒนาไปสู่การสร้างเครือข่ายป่าชุมชน

#### ๖. แผนงานและยุทธศาสตร์ในการดำเนินโครงการป่าชุมชน

ด้านการควบคุม ดูแล รักษา และฟื้นฟูป่า ให้เป็นไปตามแผนยุทธศาสตร์การดำเนินงานป่าชุมชน ๕ ด้าน ได้แก่

๖.๑ ด้านการเผยแพร่ประชาสัมพันธ์ เพื่อให้สมาชิกในชุมชน และบุคคลทั่วไปได้ทราบภารกิจด้านการจัดการป่าชุมชน ผู้รับผิดชอบโครงการ ขอบเขตดำเนินงานและขอบเขตพื้นที่ป่าชุมชน โดยผ่านทางสื่อชนิดต่างๆ เช่น สื่อเอกสารสิ่งพิมพ์ บัณฑิตประชาสัมพันธ์(ป้ายโครงการป่าชุมชน) รวมทั้งป้ายแสดงแนวเขตป่าชุมชน เป็นต้น

๖.๒ ด้านการป้องกันรักษาป่า หรือเป็นการดูแลรักษาป่ามิให้ถูกบุกรุกทำลาย หรือยึดทำลายโดยมนุษย์หรือภัยธรรมชาติ เช่น ไฟป่า ให้ทรัพยากรป่าไม้มีความอุดมสมบูรณ์ดั้งเดิม หรือมากขึ้นกว่าเดิม

๖.๓ ด้านการบำรุงและฟื้นฟูป่า เพื่อเป็นการปรับปรุง พื้นที่ป่าที่เคยถูกบุกรุกทำลาย ให้มีความอุดมสมบูรณ์ขึ้น หรือเป็นการพัฒนาพื้นที่ป่าไม้ให้มีความหลากหลายทั้งจำนวนและชนิดพันธุ์พืชให้เหมาะสมเพียงพอต่อการยังประโยชน์ต่อชุมชน รวมทั้งการจัดการเพื่อให้ป่าชุมชนประโยชน์ทั้งทางตรงและทางอ้อม เช่น การจัดการเพื่อการท่องเที่ยวเชิงนิเวศ หรือการท่องเที่ยวเชิงวัฒนธรรม ฯลฯ

๖.๔ ด้านการศึกษาและถ่ายทอดองค์ความรู้ เพื่อเป็นการจัดการทรัพยากรป่าไม้ เช่น แหล่งศึกษาเรียนรู้ทางชุมชน หรือเป็นการจัดการองค์ความรู้เรื่องการบริหารจัดการป่าให้กับสมาชิกชุมชน

๖.๕ ด้านอำนาจการและอื่นๆ ที่สนับสนุนการดำเนินโครงการป่าชุมชน

#### ๗. ระยะเวลาดำเนินการ

กำหนดระยะเวลาดำเนินการ ๑๐ ปี (นับตั้งแต่วันที่กรมป่าไม้ได้อนุมัติโครงการ) (วันที่ 14 มีนาคม

2559

#### ๘. ผู้รับผิดชอบโครงการ

๘.๑ ผู้รับผิดชอบหลัก

- ๑) ผู้ใหญ่บ้านดอนกลอยศรีวิไล หมู่ที่ ๗ ตำบลดอนกลอย อำเภอพิบูลย์รักษ์ จังหวัดอุดรธานี
- ๒) คณะกรรมการป่าชุมชนบ้านดอนกลอยศรีวิไล หมู่ที่ ๗ ตำบลดอนกลอย อำเภอพิบูลย์รักษ์ จังหวัดอุดรธานี

๘.๒ ผู้สนับสนุน

- ๑) สำนักจัดการทรัพยากรป่าไม้ที่ ๖ (อุดรธานี)
- ๒) องค์การบริหารส่วนตำบลดอนกลอย อำเภอพิบูลย์รักษ์ จังหวัดอุดรธานี

#### ๙. งบประมาณ (โดยขอรับการสนับสนุนงบประมาณจากหน่วยงานต่างๆ ได้แก่)

๙.๑) กรมป่าไม้ ซึ่งระบุไว้ตามแผนงานและงบประมาณ ประจำปี

๙.๒) องค์การบริหารส่วนตำบล/เทศบาลนาแค อำเภอนาขึง จังหวัดอุดรธานี


/๑๐.ผลที่คาดว่าจะ..


๑๐. ผลที่คาดว่าจะได้รับ


- ๑) ราษฎรในชุมชนมีส่วนร่วมและได้รับประโยชน์จากการดูแลรักษาป่าชุมชน
- ๒) ทรัพยากรป่าไม้ได้รับการดูแลรักษาโดยชุมชนให้มีความอุดมสมบูรณ์และพัฒนาป่าชุมชนให้ตอบสนองความต้องการของชุมชนได้อย่างยั่งยืน


๑๑. แผนที่ประกอบโครงการ

- ๑) แผนที่ระวางของกรมแผนที่ทหาร มาตราส่วน ๑:๕๐,๐๐๐ ที่มีหมายเลขแสดงค่าพิกัดกริดชัดเจน พร้อมรายละเอียดเลขระวางและแสดงรูปแปลงตามแบบ ปชช.๒
- ๒) แผนที่แสดงขอบเขตป่าชุมชนแผนที่ภาพถ่ายออร์โธรีลิซิงเลข มาตราส่วน ๑:๔,๐๐๐

ลงชื่อ  ผู้เขียนโครงการ  
 (นายเทพสุวรรณ สุวรรณดี)  
 ตำแหน่ง ผู้ใหญ่บ้าน

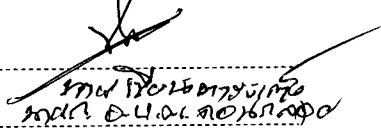
ลงชื่อ  ผู้แนะนำ/ร่วมเขียนโครงการ  
 ( นายไสว คณาเสน )  
 ตำแหน่ง นักวิชาการป่าไม้ปฏิบัติการ

ลงชื่อ  ผู้แนะนำ/  
 ( นางสุพรรณิ ประภาพ ) ร่วมเขียนโครงการ  
 ตำแหน่ง นักวิชาการเผยแพร่

ลงชื่อ  ผู้แนะนำ/  
 ( นายวิรัตน์ หอนงาม ) ร่วมเขียนโครงการ  
 ตำแหน่ง เจ้าหน้าที่การเกษตร

ความคิดเห็นขององค์การบริหารส่วนตำบล/เทศบาล

- เห็นควรดำเนินการ พร้อมทั้งขอรับการสนับสนุนจากหน่วยงานที่เกี่ยวข้อง
- ความคิดเห็นอื่นๆ คือเห็นด้วยและยกย่อง


ลงชื่อ   
 ( นาย วิวัฒน์ หอนงาม )  
 ตำแหน่ง นายก อบต. หอนงาม

/ความคิดเห็นของ...

ความคิดเห็นของนายอำเภอ

- เห็นควรดำเนินการ.....
- ความคิดเห็นอื่นๆ.....

ลงชื่อ.....  
 (นายปิยะพงษ์ บุญสง)  
 (นายอำเภอพิบูลย์รักษ์)  
 นายอำเภอพิบูลย์รักษ์

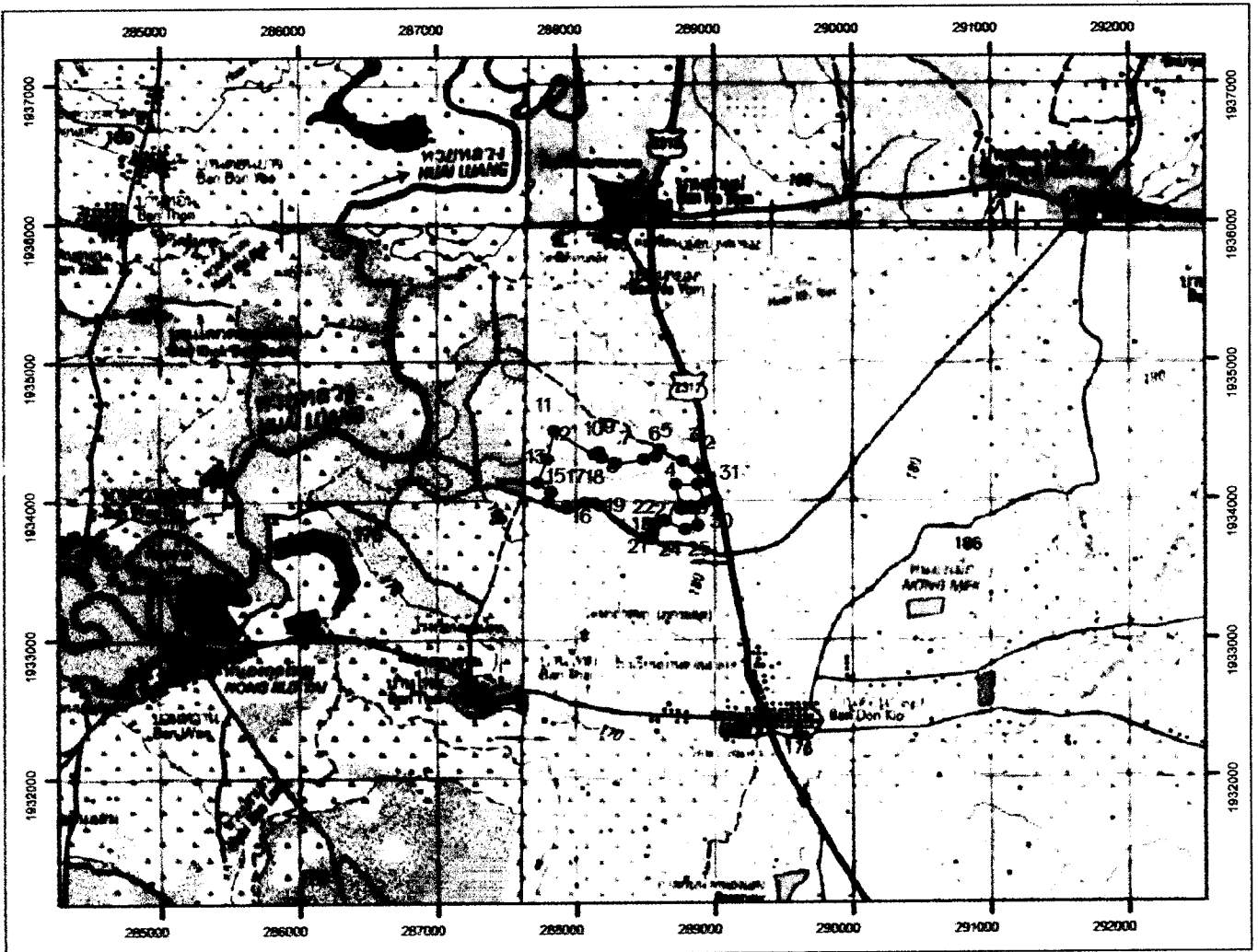
  
 (นายพิชัย เอกศิริพงษ์)  
 ผู้อำนวยการส่วนส่งเสริมการจัดการป่าชุมชน

(ลงชื่อ)..... ผู้ตรวจสอบโครงการ  
 (นายสุทัศน์ เจนวิถีสุข)  
 นักวิชาการป่าไม้ชำนาญการพิเศษ  
 ตำแหน่ง ผู้อำนวยการส่วนจัดการป่าชุมชน

(ลงชื่อ)..... ผู้เสนอโครงการ (นางนันทมา บุญยานันต์)  
 (นายภาสกร แพร่งสุวรรณ)  
 เจ้าพนักงานป่าไม้อาวุโส ระดับชำนาญการแทน ผู้อำนวยการสำนักจัดการป่าชุมชน  
 ผู้อำนวยการสำนักจัดการทรัพยากรป่าไม้ที่ ๑ (อุตรดิตถ์)

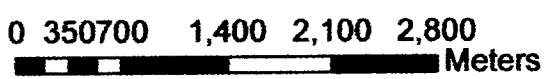
(ลงชื่อ) (นายประสิทธิ์ คารังค์ไทย) ผู้อนุมัติโครงการ  
 รองอธิบดี ปฏิบัติราชการแทน  
 อธิบดีกรมป่าไม้  
 อธิบดีกรมป่าไม้

**แผนที่แสดงขอบเขตป่าชุมชนบ้านดอนกลอยศรีวิไล**  
**บ้านดอนกลอยศรีวิไล หมู่ที่ 7 ตำบลดอนกลอย อำเภอพิบูลย์รักษ์ จังหวัดอุดรธานี**  
**ในเขตป่าสงวนแห่งชาติป่าไม้และป่าโคกไม้แกม**  
**เนื้อที่ 311 ไร่ 9 ตารางวา**



พิกัดป่าชุมชนบ้านดอนกลอยศรีวิไล

ส.	x	y	ส.	x	y	ส.	x	y
1	286920	1934226	11	287644	1934497	21	288543	1933714
2	286987	1934221	12	287792	1934290	22	288554	1933760
3	286776	1934275	13	287724	1934123	23	288649	1933846
4	286906	1934301	14	287621	1934357	24	288789	1933787
5	286683	1934306	15	287797	1933984	25	288882	1933898
6	284464	1934287	16	287325	1933926	26	288877	1933939
7	284226	1934257	17	286366	1933979	27	288782	1933927
8	286188	1934296	18	286123	1933976	28	288723	1934128
9	286168	1934341	19	288178	1933954	29	288881	1934128
10	288132	1934325	20	288486	1933725	30	288836	1933817
						31	289005	1934028



5543I	5643V
5543I	5643V
5543I	5643V

**สัญลักษณ์**

- พิกัดป่าชุมชนดอนกลอยศรีวิไล
- แปลงป่าชุมชนบ้านดอนกลอยศรีวิไล



ส่วนจัดการป่าชุมชน  
 สำนักจัดการทรัพยากรป่าไม้ที่ ๖ (อุดรธานี)  
 กรมป่าไม้

ลงชื่อ.....*[Signature]*.....ผู้ตรวจสอบ  
 (นายไสว ตณาเสน)  
 นักวิชาการป่าไม้ปฏิบัติการ

ลงชื่อ.....*[Signature]*.....ผู้ตรวจสอบ  
 (นางสุพรรณิ ประภาพาศ)  
 นักวิชาการเผยแพร่


ลงชื่อ.....*[Signature]*.....ผู้ตรวจสอบ  
 (นายวิรัตน์ ทอนงาม)  
 เจ้าหน้าที่การเกษตร

ลงชื่อ.....*[Signature]*.....ผู้นำตรวจ  
 สมภาพ วัฒนศิริ

ลงชื่อ.....*[Signature]*.....ผู้นำตรวจ  
 นาย สอนานต์ ในตรัตต์

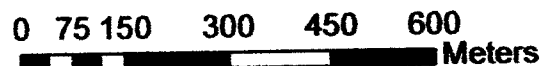
ลงชื่อ.....*[Signature]*.....ผู้นำตรวจ  
 สักรัตน์ พรหมแก้ว

**แผนที่แสดงขอบเขตป่าชุมชนบ้านดอนกลอยศรีวิไล**  
**บ้านดอนกลอยศรีวิไล หมู่ที่ 7 ตำบลดอนกลอย อำเภอพิบูลย์รักษ์ จังหวัดอุดรธานี**  
**ในเขตป่าสงวนแห่งชาติป่าผไทและป่าโคกไม้้งาม**  
**เนื้อที่ 311 ไร่ 9 ตารางวา**



จุดป่าชุมชนบ้านดอนกลอยพัฒนา

ส	x	y	ส	x	y	ส	x	y
1	288920	1934226	11	287844	1934497	21	288549	1933714
2	288887	1934227	12	287792	1934290	22	288554	1933760
3	288776	1934275	13	287724	1934123	23	288649	1933846
4	288608	1934367	14	287827	1934057	24	288789	1933785
5	288560	1934508	15	287797	1933984	25	288862	1933809
6	288494	1934287	16	287935	1933936	26	288857	1933939
7	288286	1934257	17	288068	1933979	27	288782	1933927
8	288289	1934298	18	288135	1933976	28	288725	1934108
9	288168	1934341	19	288178	1933954	29	288881	1934108
10	288132	1934325	20	288495	1933723	30	288856	1933977
						31	288905	1934005



5543	5643V
5543	5643V
5543	5643V

**สัญลักษณ์**

- พืชป่าชุมชนดอนกลอยพัฒนา
- แปลงป่าชุมชนบ้านดอนกลอยศรีวิไล



สำนักงานจัดการป่าชุมชน  
 สำนักจัดการทรัพยากรป่าไม้ที่ ๖ อุดรธานี  
 ถนนป่าไม้

ลงชื่อ ผู้ตรวจสอบ  
 (นายไสว คณาเกษม)  
 นักวิชาการป่าไม้ปฏิบัติการ

ลงชื่อ ผู้ตรวจสอบ  
 (นางสุพรรณิ ประภาพร)  
 นักวิชาการเผยแพร่

ลงชื่อ ผู้ตรวจสอบ  
 (นายวิรัตน์ ทองงาม)  
 เจ้าหน้าที่การเกษตร

ลงชื่อ ผู้นำตรวจ  
 ส.ร.ป.บ้านดอนกลอยพัฒนา

ลงชื่อ ผู้นำตรวจ  
 ส.ร.ป.บ้านดอนกลอยพัฒนา

ลงชื่อ ผู้นำตรวจ  
 ส.ร.ป.บ้านดอนกลอยพัฒนา

นายไสว คณาเกษม 66/10/2564 ๖๓๐๕๐๕  
 นายสุพรรณิ ประภาพร ๖๓๐๕๐๕  
 นายวิรัตน์ ทองงาม ๖๓๐๕๐๕

แบบฟอร์มที่ ๑

แบบฟอร์มบันทึกข้อมูลสำหรับจัดพิมพ์หนังสือแสดงโครงการป่าชุมชน

part_id	nu	zone	ชื่อโครงการ	ชื่อบ้าน	หมู่	ตำบล	อำเภอ	จังหวัด	ประเภทป่า	ไร่	งาน	ตร.ว.
๕๖๔๓	IV	๕๕	โครงการป่าชุมชนบ้านดอนกลอย ศรีวิไล	ดอนกลอย ศรีวิไล	๓๗	ดอนกลอย	พิบูลย์รักษ์	อุดรธานี	ป่าสงวนแห่งชาติป่าไผ่และป่าโคกไม้้งาม	๓๑๑	๐	๙

๓๖๓

บ้านดอนกอยศรีวิไล หมู่ที่ ๗ ตำบลดอนกอย อำเภอพิบูลย์รักษ์ จังหวัดอุดรธานี

st	x	y
๑	๒๕๕๕๒๐	๑๙๓๔๒๒๖
๒	๒๕๕๕๕๗	๑๙๓๔๒๒๑
๓	๒๕๕๗๗๖	๑๙๓๔๒๗๕
๔	๒๕๕๖๐๕	๑๙๓๔๓๖๑
๕	๒๕๕๕๕๐	๑๙๓๔๓๐๕
๖	๒๕๕๕๕๕	๑๙๓๔๒๕๗
๗	๒๕๕๒๒๖	๑๙๓๔๒๕๗
๘	๒๕๕๑๕๗	๑๙๓๔๒๓๕
๙	๒๕๕๑๖๕	๑๙๓๔๓๔๑
๑๐	๒๕๕๑๓๒	๑๙๓๔๓๒๕
๑๑	๒๕๗๕๕๕	๑๙๓๔๕๕๗
๑๒	๒๕๗๗๗๒	๑๙๓๔๒๕๐
๑๓	๒๕๗๗๒๕	๑๙๓๔๑๒๓
๑๔	๒๕๗๕๒๑	๑๙๓๔๐๕๗
๑๕	๒๕๗๗๗๗	๑๙๓๓๕๕๕
๑๖	๒๕๗๗๗๕	๑๙๓๓๕๗๖
๑๗	๒๕๕๐๖๕	๑๙๓๓๕๗๗
๑๘	๒๕๕๑๓๓	๑๙๓๓๕๗๖
๑๙	๒๕๕๑๗๕	๑๙๓๓๕๕๕
๒๐	๒๕๕๕๕๕	๑๙๓๓๗๒๓
๒๑	๒๕๕๕๕๕	๑๙๓๓๗๑๕
๒๒	๒๕๕๕๕๕	๑๙๓๓๗๖๐
๒๓	๒๕๕๖๕๕	๑๙๓๓๕๕๖
๒๔	๒๕๕๗๕๕	๑๙๓๓๗๕๕
๒๕	๒๕๕๕๕๒	๑๙๓๓๕๐๗
๒๖	๒๕๕๕๕๗	๑๙๓๓๕๗๗
๒๗	๒๕๕๗๖๒	๑๙๓๓๕๒๗
๒๘	๒๕๕๗๒๓	๑๙๓๔๑๐๕
๒๙	๒๕๕๕๕๑	๑๙๓๔๑๐๕
๓๐	๒๕๕๕๕๖	๑๙๓๓๕๗๗
๓๑	๒๕๕๐๐๕	๑๙๓๔๐๐๓



**คณะกรรมการป่าชุมชน**  
**แนบท้ายโครงการป่าชุมชนบ้านดอนกลอยศรีวิไล**  
**บ้านดอนกลอยศรีวิไล หมู่ที่ ๗ ตำบลดอนกลอย อำเภอพิบูลย์รักษ์ จังหวัดอุดรธานี**

ลำดับที่	ชื่อ-สกุล	ทำหน้าที่	หมายเหตุ
๑	นายเทพสุวรรณ สุวรรณดี	ประธานป่าชุมชน	
๒	นายสงกรานต์ เนตรภักดี	รองประธาน	
๓	นายบุญเพ็ง ไชยคำจันทร์	รองประธาน	
๔	นายชื่น บัวหงษา	กรรมการ	
๕	นายผัน สิงกลาง	กรรมการ	
๖	นายสำราญ พรหมแสงใส	กรรมการ	
๗	นายสมศักดิ์ ชัยแก้ว	กรรมการ	
๘	นายนกล สงเสส	กรรมการ	
๙	นายจันดี พรหมถึง	กรรมการ	
๑๐	นายจันท์ อ้นทะสี	กรรมการ	
๑๑	นายประภาส นามดี	กรรมการ	
๑๒	นายสมภาร นามดี	กรรมการ	
๑๓	นายสมชาย ขวัญจำ	กรรมการ	
๑๔	นายหนูจันทร์ ลีละบุตร	กรรมการ	
๑๕	นายแสง ละมุล	กรรมการ	

ที่ทำการผู้ใหญ่บ้าน/กำนัน/ประธานคณะกรรมการป่าชุมชนบ้าน

หมายเลขโทรศัพท์ ๐๘๑ ๒๖๐๘๒๘๑

รายงานการตรวจสอบสภาพพื้นที่ตามคำขออนุญาตจัดทำโครงการป่าชุมชน

๑. ชื่อผู้ขออนุญาต นายเทพสุวรรณ สุวรรณดี ตำแหน่ง ผู้ใหญ่บ้าน อายุ ๕๔ ปี สัญชาติ ไทย ภูมิลำเนาอยู่บ้าน ดอนกลอยศรีวิไล เลขที่ ๒๐ หมู่ที่ ๗ ตำบล ดอนกลอย อำเภอ พิบูลย์รักษ์ จังหวัดอุดรธานี

๒. ค่าพิกัดหมู่บ้านที่ขอจัดตั้งป่าชุมชน (ให้หาค่าพิกัด ที่ทำการผู้ใหญ่บ้าน)

๒.๑ บ้าน ดอนกลอยศรีวิไล หมู่ที่ ๗ ค่าพิกัดยึดโยง ๔๘ Q ๐๒๔๙๑๖๑.๑๙๓๒๔๕๐

๒.๒ บ้าน.....หมู่ที่.....ค่าพิกัดยึดโยง.....

๒.๓ บ้าน.....หมู่ที่.....ค่าพิกัดยึดโยง.....

๓. พื้นที่ดำเนินการ ๒๘๙๕๒๐ ๑๙๓๒๔๕๐

๓.๑ ป่าสงวนแห่งชาติ ป่าผไท และป่าโคกไม้งาม

๓.๒ ป่าชุมชนตามมติคณะรัฐมนตรี.....

๓.๓ ป่าไม้ถาวรตามมติคณะรัฐมนตรี.....

๓.๔ ป่าตามพระราชบัญญัติป่าไม้ พุทธศักราช ๒๔๘๔.....

๓.๕ ที่ดินของรัฐประเภทอื่นๆ คือ.....

๓.๖ ที่ดินอื่น ๆ.....

๔. ที่ตั้งพื้นที่ดำเนินการบ้านดอนกลอยศรีวิไล หมู่ที่ ๗ ตำบลดอนกลอย อำเภอพิบูลย์รักษ์

จังหวัดอุดรธานี (ค่าพิกัด G.P.S. ป่าชุมชนควรจับทุกมุมของพื้นที่เพื่อความชัดเจนของข้อมูลแผนที่ ที่จะต้องจัดทำเป็นหนังสือแสดงโครงการป่าชุมชนและควรมีค่าพิกัดอย่างน้อย ๘ จุด ๘ มุม ได้แก่

๑	๒๘๘๙๒๐	๑๙๓๔๒๒๖	๑๒	๒๘๗๗/๗๙๒	๑๙๓๔๒๙๐	๒๒	๒๘๘๕๕๕	๑๙๓๓๓๗๐
๒	๒๘๘๘๘๘๗	๑๙๓๔๒๒๑	๑๓	๒๘๗๗/๗๒๔	๑๙๓๔๑๒๓	๒๓	๒๘๘๖๔๙	๑๙๓๓๓๕๖
๓	๒๘๘๗๗๖	๑๙๓๔๒๗๕	๑๔	๒๘๗๗/๗๒๑	๑๙๓๔๐๕๗	๒๔	๒๘๘๗๘๙	๑๙๓๓๓๘๕
๔	๒๘๘๖๐๘	๑๙๓๔๓๖๑	๑๕	๒๘๗๗/๗๙๗	๑๙๓๓๓๘๕	๒๕	๒๘๘๘๘๒	๑๙๓๓๓๐๙
๕	๒๘๘๕๘๐	๑๙๓๔๓๐๘	๑๖	๒๘๗๗/๗๓๕	๑๙๓๓๓๓๖	๒๖	๒๘๘๘๕๗	๑๙๓๓๓๓๙
๖	๒๘๘๔๙๕	๑๙๓๔๒๘๗	๑๗	๒๘๘๐๖๘	๑๙๓๓๓๗๙	๒๗	๒๘๘๗๖๒	๑๙๓๓๓๒๗
๗	๒๘๘๒๘๖	๑๙๓๔๒๕๗	๑๘	๒๘๘๑๓๓	๑๙๓๓๓๗๖	๒๘	๒๘๘๗๒๓	๑๙๓๔๑๐๘
๘	๒๘๘๑๘๙	๑๙๓๔๒๓๘	๑๙	๒๘๘๑๗๘	๑๙๓๓๓๕๕	๒๙	๒๘๘๘๘๑	๑๙๓๔๑๐๘
๙	๒๘๘๑๖๘	๑๙๓๔๓๔๑	๒๐	๒๘๘๔๙๕	๑๙๓๓๓๒๓	๓๐	๒๘๘๙๓๖	๑๙๓๓๓๗๗
๑๐	๒๘๘๑๓๒	๑๙๓๔๓๒๕	๒๐	๒๘๘๔๙๕	๑๙๓๓๓๒๓	๓๑	๒๘๙๐๐๕	๑๙๓๔๐๐๓
๑๑	๒๘๗๗/๘๔๔	๑๙๓๔๔๙๗	๒๑	๒๘๘๕๕๙	๑๙๓๓๓๑๕			

๕. เนื้อที่ ๓๑๑ ไร่ งาน ๐๙ ตารางวา

๖. อาณาเขตพื้นที่

- ด้านทิศเหนือ จด ..... ถนน.....
- ด้านทิศตะวันออก จด ..... ที่มีการครอบครอง.....
- ด้านทิศใต้ จด ..... ถนน.....
- ด้านทิศตะวันตก จด ..... ที่มีการครอบครอง.....

๗. ลักษณะภูมิประเทศ เป็นที่ราบ.....

๘. สภาพป่า เป็นป่าเต็ง ปารัง ค่อนข้างเสื่อมโทรม.....

๙. การใช้ประโยชน์ในพื้นที่ เก็บหาของป่าอาหารป่าตามธรรมชาติในช่วงฤดูกาล.....

เป็นแหล่งพืชสมุนไพรบางชนิด.....

๑๐. ทำการตรวจสอบสภาพป่าเมื่อวันที่ ๔ เดือน มีนาคม พ.ศ. ๒๕๕๙

๑๑. แนบบทภาพถ่าย ..... ๔ ..... ภาพ (ไม่น้อยกว่า ๔ ภาพต่อ ๑ แปลง)


๑๒. แผนที่รวางของกรมแผนที่ทหาร มาตราส่วน ๑ : ๕๐,๐๐๐ ที่มีหมายเลขแสดงค่าพิกัดกริดใส่ในแผนที่แผ่นเดียวกันทั้งหมดใส่สัญลักษณ์หมายเลขแปลงที่ ๑ แปลงที่ ๒ โดยผ่านการตรวจสอบจากเจ้าหน้าที่สำนักจัดการทรัพยากรพื้นที่นั้นๆ ลงนามกำกับด้วย


๑๓. กรณีพื้นที่โครงการป่าชุมชนอยู่ในเขตป่าสงวนแห่งชาติ แนบบสำเนาแผนที่ท้ายกฎกระทรวง พร้อมระบุจุดที่ตั้งโครงการ


๑๔. กรณีดำเนินการในที่ดินอันเป็นที่สาธารณประโยชน์ ให้แนบบสำเนาหนังสือสำคัญสำหรับที่หลวง


๑๕. กรณีดำเนินการในพื้นที่อื่นๆ แนบบสำเนาเอกสารแสดงสถานภาพของพื้นที่นั้นๆ


๑๖. ความเห็นของผู้ตรวจสอบสภาพป่า มีความเหมาะสมที่จะดำเนินการจัดทำโครงการป่าชุมชน ..... จึงเห็นสมควรสนับสนุนให้ดำเนินการจัดทำโครงการป่าชุมชนตามที่ขอได้.....


ลงชื่อ..........ผู้นำตรวจ  
(นายเทพสุวรรณ สุวรรณดี)  
ตำแหน่ง ผู้ใหญ่บ้าน

ลงชื่อ..........ผู้ตรวจสอบ  
( นายไสว คณาเสน )  
ตำแหน่ง นักวิชาการป่าไม้ปฏิบัติการ


ลงชื่อ..........พยาน  
นางสาวสุพรรณดี ประพาฟ  
ตำแหน่ง .....  
.....

ลงชื่อ..........ผู้ร่วมตรวจสอบ  
( นางสุพรรณดี ประพาฟ )  
ตำแหน่ง นักวิชาการเผยแพร่

ลงชื่อ..........พยาน  
( ..... )  
ตำแหน่ง .....  
.....

ลงชื่อ..........ผู้ร่วมตรวจสอบ  
( นายวิรัตน์ หอนงาม )  
ตำแหน่ง เจ้าหน้าที่การเกษตร

**แผนที่แสดงขอบเขตป่าชุมชนบ้านดอนกลอยศรีวิไล**  
**บ้านดอนกลอยศรีวิไล หมู่ที่ 7 ตำบลดอนกลอย อำเภอพิบูลย์รักษ์ จังหวัดอุดรธานี**  
**ในเขตป่าสงวนแห่งชาติป่าไหมและป่าโคกไม้แกม**  
**เนื้อที่ 311 ไร่ 9 ตารางวา**



พิกัดป่าชุมชนบ้านดอนกลอยศรีวิไล

st	x	y	st	x	y	st	x	y
1	286920	1934226	11	287644	1934497	21	288549	1933714
2	286867	1934221	12	287792	1934290	22	288254	1933760
3	286776	1934275	13	287724	1934123	23	288649	1933704
4	286908	1934361	14	287621	1934057	24	288789	1933785
5	286560	1934308	15	287737	1933984	25	288682	1933509
6	286494	1934287	16	287929	1933966	26	288857	1933630
7	286226	1934257	17	288366	1933979	27	288762	1933927
8	286180	1934286	18	288133	1933976	28	288723	1934126
9	286168	1934341	19	288178	1933954	29	288681	1934108
10	286132	1934325	20	288495	1933725	30	288636	1933787
			31	289039	1934008			

0 350700 1,400 2,100 2,800 Meters

5543I	5643V
5543I	5643V
5543I	5643V

**สัญลักษณ์**

- พิกัดป่าชุมชนดอนกลอยศรีวิไล
- แปลงป่าชุมชนบ้านดอนกลอยศรีวิไล



ส่วนจัดการป่าชุมชน  
 สำนักจัดการทรัพยากรป่าไม้ที่ ๖ (อุดรธานี)  
 กรมป่าไม้

ลงชื่อ สม ผู้ตรวจสอบ  
 (นายไสว คตมาเสน)  
 นักวิชาการป่าไม้ปฏิบัติการ

ลงชื่อ [Signature] ผู้นำตรวจ  
สมเกียรติ วรรณวิไล  
 ผู้ใหญ่บ้าน ม.7


ลงชื่อ สม ผู้ตรวจสอบ  
 (นางสุพรรณิ ประพาฬ)  
 นักวิชาการเผยแพร่

ลงชื่อ [Signature] ผู้นำตรวจ  
สมเกียรติ วรรณวิไล  
 ผู้ใหญ่บ้าน ม.7

ลงชื่อ [Signature] ผู้ตรวจสอบ  
 (นายวิรัตน์ หอนาม)  
 เจ้าหน้าที่การเกษตร


ลงชื่อ [Signature] ผู้นำตรวจ  
สมเกียรติ วรรณวิไล  
 ผู้ใหญ่บ้าน ม.7

**แผนที่แสดงขอบเขตป่าชุมชนบ้านคอนกลอยศรีวิไล**  
**บ้านคอนกลอยศรีวิไล หมู่ที่ 7 ตำบลคอนกลอย อำเภอพิบูลย์รักษ์ จังหวัดอุดรธานี**  
**ในเขตป่าสงวนแห่งชาติป่าผไทและป่าโคกไม้แกม**  
**เนื้อที่ 311 ไร่ 9 ตารางวา**



พิกัดป่าชุมชนบ้านคอนกลอยพัฒนา

ที่	x	y	ที่	x	y	ที่	x	y
1	288920	1934226	11	287844	1934497	21	288549	1935714
2	288887	1934221	12	287792	1934290	22	288554	1935760
3	288776	1934275	13	287724	1934123	23	288649	1935846
4	288606	1934361	14	287821	1934057	24	288789	1935785
5	288580	1934306	15	287797	1933984	25	288882	1935809
6	288494	1934287	16	287935	1933936	26	288857	1933939
7	288286	1934257	17	288068	1933979	27	288782	1933927
8	288289	1934298	18	288133	1933976	28	288725	1934108
9	288168	1934341	19	288178	1933954	29	288881	1934108
10	288152	1934325	20	288495	1933723	30	288956	1933977
						31	289025	1934008



5543I		5643V
5543I		5643V
5543I	5643V	5643V

**สัญลักษณ์**

- พิกัดป่าชุมชนคอนกลอยพัฒนา
- แปลงป่าชุมชนบ้านคอนกลอยศรีวิไล



ส่วนจัดการป่าชุมชน

สำนักจัดการทรัพยากรป่าไม้ที่ ๖ (อุดรธานี)  
กรมป่าไม้

ลงชื่อ *[Signature]* ผู้ตรวจสอบ  
(นายไสว คณาเสน)  
นักวิชาการป่าไม้ปฏิบัติการ

ลงชื่อ *[Signature]* ผู้ตรวจสอบ  
(นางสุพรรณิ ประภาพร)  
นักวิชาการเผยแพร่

ลงชื่อ *[Signature]* ผู้ตรวจสอบ  
(นายวิรัตน์ หอนางม)  
เจ้าหน้าที่การเกษตร

ลงชื่อ *[Signature]* ผู้นำตรวจ

ลงชื่อ *[Signature]* ผู้นำตรวจ

ลงชื่อ *[Signature]* ผู้นำตรวจ

*[Handwritten signatures and notes at the bottom of the page]*

บ้านดอนกลอยศรีวิไล หมู่ที่ ๗ ตำบลดอนกลอย อำเภอพิบูลย์รักษ์ จังหวัดอุดรธานี

st	x	y
๑	๒๕๕๕๒๐	๑๙๙๕๒๒๖
๒	๒๕๕๕๕๗	๑๙๙๕๒๒๑
๓	๒๕๕๗/๗๖	๑๙๙๕๒๓/๕
๔	๒๕๕๖๐๕	๑๙๙๕๓๖๑
๕	๒๕๕๕๕๐	๑๙๙๕๓๐๕
๖	๒๕๕๕๕๕	๑๙๙๕๒๕๗
๗	๒๕๕๒๕๖	๑๙๙๕๒๕๗
๘	๒๕๕๑๕๙	๑๙๙๕๒๙๕
๙	๒๕๕๑๖๕	๑๙๙๕๓๕๑
๑๐	๒๕๕๑๓๒	๑๙๙๕๓๒๕
๑๑	๒๕๗/๕๕	๑๙๙๕๕๙๗
๑๒	๒๕๗/๗๙๒	๑๙๙๕๒๙๐
๑๓	๒๕๗/๗๒๕	๑๙๙๕๑๒๓
๑๔	๒๕๗/๕๒๑	๑๙๙๕๐๕๗
๑๕	๒๕๗/๗๙๗	๑๙๙๕๓๕๕
๑๖	๒๕๗/๙๓๕	๑๙๙๕๓๖๖
๑๗	๒๕๕๐๖๕	๑๙๙๕๓๙๙
๑๘	๒๕๕๑๓๓	๑๙๙๕๓๖๖
๑๙	๒๕๕๑๗๕	๑๙๙๕๓๕๕
๒๐	๒๕๕๕๕๕	๑๙๙๕๓๒๓
๒๑	๒๕๕๕๕๕	๑๙๙๕๓๑๕
๒๒	๒๕๕๕๕๕	๑๙๙๕๓๖๐
๒๓	๒๕๕๖๕๙	๑๙๙๕๕๖๖
๒๔	๒๕๕๗/๕๙	๑๙๙๕๓๕๕
๒๕	๒๕๕๕๕๒	๑๙๙๕๕๐๙
๒๖	๒๕๕๕๕๗	๑๙๙๕๓๙๙
๒๗	๒๕๕๗๖๒	๑๙๙๕๓๒๗
๒๘	๒๕๕๗/๒๓	๑๙๙๕๑๐๕
๒๙	๒๕๕๕๕๑	๑๙๙๕๑๐๕
๓๐	๒๕๕๙๓๖	๑๙๙๕๓๙๗
๓๑	๒๕๙๐๐๕	๑๙๙๕๐๐๓

*Em.*


แบบฟอร์มที่ ๑

แบบฟอร์มบันทึกข้อมูลสำหรับจัดพิมพ์หนังสือแสดงโครงการป่าชุมชน

part_id	nu	zone	ชื่อโครงการ	ชื่อบ้าน	หมู่	ตำบล	อำเภอ	จังหวัด	ประเภทป่า	ไร่	งาน	ตร.ว.
๕๖๔๓	IV	๔๔	โครงการป่าชุมชนบ้านดอนกลอย	ดอนกลอย	๓๗	ดอนกลอย	พิบูลย์รักษ์	อุดรธานี	ป่าสงวนแห่งชาติป่าไผ่และป่าโคกไม่งาม	๓๑๑	๐	๙
			ศรีวิไล	ศรีวิไล								

*Handwritten signature*

ภาพถ่ายรายงานการตรวจสอบพื้นที่ตามคำขออนุญาตจัดทำโครงการป่าชุมชน  
บ้านดอนกลอยศรีวิไล หมู่ที่ ๗ ตำบลดอนกลอย อำเภอพิบูลย์รักษ์ จังหวัดอุดรธานี



๕๓.





*Em.*

คำขออนุญาตจัดทำโครงการป่าชุมชน

เขียนที่ ท.ท.ร.๑/พิญ.บ้านดอนทล.คย.ศรี ๒๕๖๗

วันที่ ๒๓ เดือน มีนาคม พ.ศ. ๒๕๖๕

ข้าพเจ้า นายไพฑูริย์ธรรมดามณี ตำแหน่ง ศึกษานิเทศก์ อายุ 54 ปี
สัญชาติ ไทย ภูมิลำเนาอยู่บ้าน บ้านดอนทล.คย.ศรี หมู่ที่ ๗
ตำบล ดอนทล.คย.ศรี อำเภอ ปทุมธานี จังหวัด ปทุมธานี โทร ๐๘1๒๖๐๘๖๖๗

ขอยื่นคำขออนุญาตจัดทำโครงการป่าชุมชนต่อกรมป่าไม้ดังมีข้อความต่อไปนี้

๑. ข้าพเจ้าขออนุญาตจัดทำโครงการป่าชุมชนในบริเวณ (ระบุประเภทที่ดิน เช่น
ป่าสงวนแห่งชาติ ที่ดินอันเป็นสาธารณสมบัติของแผ่นดิน เป็นต้น)

หมู่ที่ 7 ตำบล ดอนทล.คย.ศรี อำเภอ ปทุมธานี จังหวัด ปทุมธานี
เนื้อที่ ...ไร่ งาน ...ตารางวา มีอาณาเขตโดยสังเขปดังนี้

- ด้านทิศเหนือ จด ฐานน
ด้านทิศตะวันออก จด รั้วสาธารณะ ๑๕๐๖๑๕๖๖
ด้านทิศใต้ จด ฐานน
ด้านทิศตะวันตก จด รั้วสาธารณะ ๑๕๐๖๑๕๖๖

๒. ในการยื่นคำขอนี้ ข้าพเจ้าเป็นผู้แทนของชุมชน ดังต่อไปนี้

- ๒.๑ ชื่อหมู่บ้าน ดอนทล.คย.ศรี หมู่ที่ 7 ตำบล ดอนทล.คย.ศรี อำเภอ ปทุมธานี
๒.๒ ชื่อหมู่บ้าน ... หมู่ที่ ... ตำบล ... อำเภอ ...
๒.๓ ชื่อหมู่บ้าน ... หมู่ที่ ... ตำบล ... อำเภอ ...

รวม ... หมู่บ้าน

๓. ข้าพเจ้าขอรับรองว่าจะเป็นผู้นำหรือมอบให้ผู้แทนเป็นผู้นำเจ้าหน้าที่ออกไปตรวจสอบ
สภาพป่าในพื้นที่ที่ขออนุญาต ตามวัน เวลาที่เจ้าหน้าที่ได้นัดหมาย

๔. เมื่อข้าพเจ้าได้รับแจ้งการอนุญาตให้จัดทำโครงการป่าชุมชนแล้ว ขอรับรองว่าจะร่วมกับ
ราษฎรในชุมชนแห่งนี้จัดการป่าไม้ โดยดำเนินโครงการให้เป็นไปตามวัตถุประสงค์และข้อบัญญัติของกฎหมาย
ที่เกี่ยวข้องภายใต้เงื่อนไขที่กรมป่าไม้กำหนดให้ถูกต้องทุกประการ

สำเนาถูกต้อง
(นายไพฑูริย์ ธรรมดามณี)
นักวิชาการปฏิบัติการ

๕. พร้อมกับ...

๕.พร้อมกับคำขอนี้ ข้าพเจ้าได้แนบหลักฐานต่าง ๆ มาด้วย ดังนี้

๕.๑ สำเนาบัตรประจำตัวเจ้าหน้าที่ของรัฐ หรือเอกสารรับรองความเป็นพนักงานเจ้าหน้าที่ (กรณีประธานคณะกรรมการป่าชุมชนหมู่บ้านเป็นผู้ยื่นคำขอ ให้แนบสำเนาบัตรประจำตัวประชาชนและหลักฐานรับรองแสดงความเป็นประธานคณะกรรมการป่าชุมชนหมู่บ้าน)

๕.๒ สำเนาทะเบียนบ้าน

๕.๓ หนังสือร้องขอเข้าร่วมจัดทำโครงการป่าชุมชนซึ่งราษฎรมีอายุตั้งแต่สิบแปดปี บริบูรณ์ขึ้นไป ที่มีภูมิลำเนาอยู่ในหมู่บ้านนั้น จำนวนตั้งแต่ห้าสิบคนขึ้นไปร่วมกันลงชื่อ \*\*

๕.๔ สำเนาเอกสารหลักฐานหรือบันทึกการประชุมของราษฎรในชุมชน หรือหมู่บ้าน แห่งนั้นๆ พร้อมภาพถ่ายสีประกอบอย่างน้อย ๒ รูป

๕.๕ แผนที่สังเขปแสดงบริเวณพื้นที่ที่ขออนุญาต อาณาเขตหรือเขตติดต่อข้างเคียง

อนึ่ง เมื่อได้รับการอนุมัติโครงการและดำเนินการไปแล้ว แต่ต่อมามีการตรวจสอบ และปรากฏว่า การดำเนินการโครงการไม่เป็นไปตามวัตถุประสงค์หรือกิจกรรมที่กำหนดและก่อให้เกิด ความเสียหายต่อป่าไม้และสภาพแวดล้อม ขอให้กรมป่าไม้พิจารณาดำเนินการยกเลิกโครงการ ตามที่ เห็นสมควรต่อไป

ลงชื่อ นายเทพ ล้อสุวรรณ ผู้ยื่นคำขอ\*\*\*  
(นายเทพ ล้อสุวรรณ)  
ตำแหน่ง นายเทพ ล้อสุวรรณ  
ผ. ๑

หมายเหตุ

- \* หากมีการจัดทำโครงการป่าชุมชนมากกว่า ๑ หมู่บ้าน โดยที่มีความจำเป็นอันหลีกเลี่ยงไม่ได้ที่ต้องร่วมกัน จัดการพื้นที่ดังกล่าวให้ นายก อบต.กำนัน หรือประธานคณะกรรมการป่าชุมชน ที่เป็นผู้แทนของคณะกรรมการป่าชุมชน จากทุกหมู่บ้านเป็นผู้ยื่นคำขออนุญาตจัดทำโครงการป่าชุมชน และในกรณีนี้การพิจารณาจัดสรรงบประมาณหมวดเงินอุดหนุนกิจกรรมการบริหารจัดการพื้นที่โดยการสนับสนุนของภาครัฐของกรมป่าไม้ จะพิจารณาในภาพรวมให้ถือว่ารับผิดชอบ จำนวนพื้นที่เฉลี่ยเท่ากันทุกหมู่บ้าน
- \*\* ในกรณีที่มีผู้ร้องขอเข้าร่วมจัดทำโครงการป่าชุมชนมากกว่า ๑ หมู่บ้าน ให้ถือเป็นข้อต้องปฏิบัติว่าให้แยกหนังสือร้องขอ เข้าร่วมจัดทำโครงการป่าชุมชนเป็นรายหมู่บ้าน โดยมีผู้ยื่นคำขอตาม\*
- \*\*\* ผู้ใหญ่บ้าน/กำนัน/นายก อบต./นายกเทศมนตรี หรือประธานคณะกรรมการป่าชุมชน

สำเนาถูกต้อง



(นายไสว คองสาม)

นักวิชาการป่าไม้ปฏิบัติการ

**หนังสือร้องขอเข้าร่วมจัดทำโครงการปทุมชน**  
**แบบท้ายคำขออนุญาตจัดทำโครงการปทุมชน (แบบ ปชช.๑)**

วันที่ ๒๒ เดือน มีนาคม พ.ศ. ๒๕๕๗

เรียน นายก อบต./กำนัน/ผู้ใหญ่บ้าน บ้านดอนกลางศรีวิไล หมู่ ๗

ด้วยข้าพเจ้าผู้มีรายชื่อท้ายหนังสือนี้ เป็นผู้ที่มีอายุตั้งแต่สิบแปดปีบริบูรณ์ขึ้นไป มีภูมิลำเนา อยู่ในท้องที่ชุมชนแห่งนี้ และมีศักยภาพที่สามารถเข้าไปดูแลรักษาป่าที่จะขอจัดทำโครงการปทุมชน จำนวนตั้งแต่ ๕๐ คน ขึ้นไป ได้ร่วมกันลงลายมือชื่อร้องขอจัดทำโครงการปทุมชนในบริเวณ บ้านดอนกลางศรีวิไล หมู่ ๗ ตำบล ดอนกลางอำเภอ พิบูลย์รักษ์ จังหวัด อุดรธานี

จึงเรียนมาเพื่อโปรดดำเนินการต่อไป

ลำดับที่	ชื่อ-นามสกุล	เลขประจำตัวประชาชน	อายุ	ลายมือชื่อ	หมายเหตุ
1	นายดอนกลางศรีวิไล	3410601295260	54		20
2	นาย สว่างรัตน์ เจริญรักษ์	3410601296550	59		154
3	นายสมชาย เจริญรักษ์	3411900056381	58		23
4	นายวัน นันทะนา	3411900839254	52		106
5	นายวัน สังกาศ	3410001018254	34		45
6	นายคำมอญ พรหมแสง	3410601017812	52		156
7	นายสมศักดิ์ ชัยแก้ว	3410600141111	51		14
8	นาย นวต สว่างใส	3410400887364	61		121
9	นายจันทร์ พรหมอึ้ง	3410601017618	64		26
10	นายจันทร์ อ้นทะ	3410600910246	55		54
11	นายประจักษ์ นามศรี	3410600318734	53		61
12	นายสมภาร นามศรี	3410600057337	58		14
13	นายสมชาย จ้อยคำ	3410601293798	41		54
14	นายหิมาจันทร์ สล: นตส	3410601297190	66		55
15	นายแสง ละมด	377060041365	54		172

**หมายเหตุ** \* หากผู้ประสงค์ลงชื่อร่วมกันร้องขอเข้าร่วมจัดทำโครงการปทุมชน มีจำนวนมากสามารถสร้างตารางเพิ่มเติมได้

\*\* กรณีประธานคณะกรรมการปทุมชนหมู่บ้านเป็นผู้ยื่นคำขอ ให้เปลี่ยนจาก เรียน นายก อบต./กำนัน/ผู้ใหญ่บ้าน

สำเนาถูกต้อง

เป็น เรียน ประธานคณะกรรมการปทุมชนหมู่บ้าน

(นายไขว่ พงษ์เกษม)

นักวิชาการป่าไม้ปฏิบัติการ

ลำดับที่	ชื่อ-นามสกุล	เลขประจำตัวประชาชน	อายุ	ลายมือชื่อ	หมายเหตุ
1	นายสมชาย ใจดี	341900056361	59		23
2	นายวิไล ใจดี	3410601294247	56	วิไล	23
3	นายวิไล ใจดี	5410600032361	34	วิไล	23
4	นายวิไล ใจดี	5410600032253	36	วิไล	4
5	นายวิไล ใจดี			วิไล	4
6	นายสมชาย ใจดี	3410601296550	59		154
7	นายสมชาย ใจดี	3410601296517	59	สมชาย	154
8	นายสมชาย ใจดี	3410601296576	34	สมชาย	154
9	นายสมชาย ใจดี	341060129734	75	สมชาย	34
10	นายสมชาย ใจดี	3410601018762	71	สมชาย	34
11	นายสมชาย ใจดี	3410601018819	45	สมชาย	34
12	นายสมชาย ใจดี	3410601018819	41	สมชาย	34
13	นายสมชาย ใจดี	3410601018819	52	สมชาย	106
14	นายสมชาย ใจดี	3410601292392	32	สมชาย	106
15	นายสมชาย ใจดี	3410601017812	36	สมชาย	46
16	นายสมชาย ใจดี	3410601293097	51	สมชาย	46
17	นายสมชาย ใจดี	3410601293119	42	สมชาย	46
18	นายสมชาย ใจดี	3410601293781	43	สมชาย	54
19	นายสมชาย ใจดี	3410601293798	41	สมชาย	54
20	นายสมชาย ใจดี	3410601297190	66	สมชาย	55
21	นายสมชาย ใจดี	3410601297203	62	สมชาย	55
22	นายสมชาย ใจดี	341000249331	48	สมชาย	55
23	นายสมชาย ใจดี	3410601161085	33	สมชาย	55
24	นายสมชาย ใจดี	3410600318758	53	สมชาย	61
25	นายสมชาย ใจดี	3410601292040	51	สมชาย	61
26	นายสมชาย ใจดี	3410601296041	48	สมชาย	64
27	นายสมชาย ใจดี	3410601292901	58.5	สมชาย	14
28	นายสมชาย ใจดี	3410600910216	54	สมชาย	16
29	นายสมชาย ใจดี	3410601292014	51	สมชาย	16
30	นายสมชาย ใจดี	3410601018665	56	สมชาย	56

สำเนาถูกต้อง

(นาย) ...  
 นักวิชาการบำนาญปฏิบัติการ

ลำดับที่	ชื่อ-นามสกุล	เลขประจำตัวประชาชน	อายุ	ลายมือชื่อ	หมายเหตุ
31	นายสุพลา สว่างกุล	3410400398240	48	สุพลา	56
32	นางอติสรณ์ ศรี ธีร อ่อน	3410601258283	79	อติสรณ์	57
33	นางบุษยามณี กัมขวิมล	3410601258821	53	บุษยามณี	58
34	นายวีรวัฒน์ กัมขวิมล	341060014924	584	วีร	
35	นางจันทร์หอม กัมขวิมล	3410601258305	59	จันทร์หอม	59
36	นายอนุชา กัมขวิมล	3410600032224	37	อนุชา	59
37	นายสุวิทย์ สว่างกุล	3410400398215	69	สุวิทย์	60
38	นางสุภาวดี สว่างกุล	341060007143	39	สุภาวดี	60
39	นางบุษยามณี สว่างกุล	3410400398228	65	บุษยามณี	60
40	นายอติสรณ์ ศรี ธีร อ่อน	3410601293089	56	อติสรณ์	63
41	นางวิไลพร พรหม ทรัพย์	3410600031814	36	วิไลพร	63
42	นางวิไลพร พรหม ทรัพย์	3410600031026	33	วิไลพร	63
43	นางเอื้อนศรี สุขุมทรัพย์	3410601247831	48	เอื้อนศรี	64 68
44	นายอดิสรณ์ สุขุมทรัพย์	3410601297831	43	อดิสรณ์	64
45	นายสุวิทย์ สว่างกุล	34105001426914	51	สุวิทย์	69
46	นายอรุณ สว่างกุล	3410601297858	40	อรุณ	60
47	นายวิไล อินธิพันธ์	341060020294	51	วิไล	70
48	นายพนัส อินธิพันธ์	3410601297840	46	พนัส	70
49	นายทศนัณ ทรัพย์	3410600140718	53	ทศนัณ	71
50	นายอติสรณ์ ทรัพย์	3410600120785	51	อติสรณ์	71
51	นายอติสรณ์ ทรัพย์	141060020120	39	อติสรณ์	71
52	นายบุญเลิศ ทรัพย์	3410600839262	50	บุญเลิศ	72
53	นายวิไล ทรัพย์	3410601298231	49	วิไล	72
54	นายอรุณ สว่างกุล	3410601018801	46	อรุณ	73
55	นายสุวิทย์ สว่างกุล	3410400398231	47	สุวิทย์	73
56	นายบุญเลิศ ทรัพย์	3410601297350	67	บุญเลิศ	75
57	นายอติสรณ์ ทรัพย์	3410601297378	64	อติสรณ์	75
58	นายวิไล ทรัพย์	3410601497424	38	วิไล	75
59	นายสุวิทย์ ทรัพย์	3410601297116	36	สุวิทย์	75
60	นายอรุณ ทรัพย์	3410601292279	50	อรุณ	76

สำเนาถูกต้อง



(นายวิชา คุณาเสนา)

นักวิชาการบำนาญปฏิบัติการ

ลำดับที่	ชื่อ-นามสกุล	เลขประจำตัว ประชาชน	อายุ	ลายมือชื่อ	หมายเหตุ
61	นายทวี นน့်ม	3440100887644	51	ทวี	76
62	นายธีรวิทย์ นน့်ม	3491000335881	50	ธีรวิทย์	77
63	นางอรรณี นน့်ม	5410690022023	49	อรรณี	77
64	นายอรพิน อินทร์พวง	3410601296100	42	อรพิน	78
65	นายสมภาร อินทร์พวง	3410601296134	38	สมภาร	78
66	นายอรรถ อินทร์พวง	3410601299539	35	อรรถ	78
67	นายจักรพงษ์ อินทร์พวง	1410600010336	32	จักรพงษ์	78
68	นายบุญส่ง เภสัชกร	340601292813	51	บุญส่ง	79
69	นางนงนิจ นน့်ม	3410600142125	46	นงนิจ	79
70	นายจักรพงษ์ เภสัชกร	1410600033753	32	จักรพงษ์	79
71	นายวิเชียร นน့်ม	3410601291442	50	วิเชียร	81
72	นายประเสริฐ นน့်ม	3410601017634	63	ประเสริฐ	82
73	นายสุวิทย์ นน့်ม	3410601293861	44	สุวิทย์	83
74	นางนงนิจ นน့်ม	3410601296797	42	นงนิจ	83
75	นายสุวิทย์ นน့်ม	1411900218628	51	สุวิทย์	84
76	นายอรรณี นน့်ม	3410600323561	32	อรรณี	85
77	นางนงนิจ นน့်ม	3410601296754	48	นงนิจ	85
78	นายสันต์ นน့်ม	3410601017618	64	สันต์	86
79	นางอรรณี นน့်ม	3410601163428	42	อรรณี	86
80	นายวิเชียร นน့်ม	3410601163436	38	วิเชียร	86
81	นายประเสริฐ นน့်ม	1410600024118	32	ประเสริฐ	87
82	นายวิเชียร นน့်ม	14106900033018	32	วิเชียร	87
83	นายอนันต์ นน့်ม	1410600120681	29	อนันต์	87
84	นายอรรณี นน့်ม	3410601258356	59	อรรณี	88
85	นายอนันต์ นน့်ม	3410601258291	61	อนันต์	88
86	นายอนันต์ นน့်ม	3410601258372	38	อนันต์	88
87	นายอนันต์ นน့်ม	1410690011070	29	อนันต์	88
88	นายสันต์ นน့်ม	3410601293386	51	สันต์	90
89	นางอรรณี นน့်ม	3410601292627	48	อรรณี	90
90	นายวิเชียร นน့်ม	3410601291469	47	วิเชียร	91

รวม



เลขบัตรประจำตัวประชาชนของผู้ถือบัตร

3-4106-01295-26-0

ชื่อ นายเทพสุวรรณ สุวรรณดี

ตำแหน่ง ผู้ใหญ่บ้าน

หมู่ที่ 7 ต. ดอนกลอย อ.พิบูลย์รักษ์ จ.อุดรธานี

ลายมือชื่อ

หม่อมหลวง โส

(นายภูมิชัย ราชพิตร ภักดีวิเศษ)

ตำแหน่ง นายอำเภอพิบูลย์รักษ์

ผู้ออกบัตร

บัตรประจำตัวเจ้าหน้าที่รัฐ



ตำแหน่ง ผู้ใหญ่บ้าน

เลขที่ 1 / 2558


กรมการปกครอง กระทรวงมหาดไทย


วันออกบัตร 3/มี.ค./2558 บัตรหมดอายุ 2/ มี.ค./2563


๙๗๕๐๙๗ ๓๐๖

กรมการปกครอง กระทรวงมหาดไทย




**บัตรประจำตัวประชาชน** (National ID Card)  
**เลขประจำตัวประชาชน** 3 4106 01295 26 0  
Identification Number  
**ชื่อ นามสกุล นาย ชัยพงษ์ วรรณดี**  
**นามสกุล** (Surname) วรรณดี  
**ชื่อ** (First Name) ชัยพงษ์  
**เกิดวันที่** 5 พ.ค. 2505  
**อายุ** 26 ปี 7 เดือน 10 วัน  
**เลขประจำตัวประชาชน** 3 4106 01295 26 0  
**เลขบัตรประชาชน** 3 4106 01295 26 0  
**เลขบัตรประชาชน** 3 4106 01295 26 0

ธีรพร วรรณดี  
  
 นายชัชชาติ สิทธิพันธุ์  
 นายอนุทิน ชาญวีรกูล



รายการเกี่ยวกับบ้าน

เล่มที่

เลขรหัสประจำบ้าน

สำนักทะเบียน

รายการที่อยู่

ชื่อหมู่บ้าน

ชื่อบ้าน

ประเภทบ้าน

ลักษณะบ้าน

ในเดือนปีที่กำหนดบ้านเลขที่

ลงชื่อ

นายทะเบียน

นายทะเบียน

เลขที่

รายการบุคคลในบ้านขอเลขรหัสประจำบ้าน

ลำดับที่

ชื่อ

สัญชาติ

เพศ

เลขประจำตัวประชาชน

สถานภาพ

เกิดเมื่อ

มารดาผู้ให้กำเนิด ชื่อ

สัญชาติ

บิดาผู้ให้กำเนิด ชื่อ

สัญชาติ

\* มาจาก

นายทะเบียน

\*\* ไปที่

นายทะเบียน

Signature and stamps at the bottom of the page.

Small signature on the right side.


บันทึกรายงานการประชุมประชาคมการจัดตั้งป่าชุมชน


ครั้งที่ ๑/๒๕๕๙


บ้านดอนกลอยศรีวิไล หมู่ที่ ๗ ตำบลดอนกลอย อำเภอพิบูลย์รักษ์ จังหวัดอุดรธานี

วันที่ ๒ มีนาคม ๒๕๕๙ ณ ที่ทำการผู้ใหญ่บ้านดอนกลอยศรีวิไล


- .....
- เปิดประชุมเวลา ๐๘.๐๐ น. โดยมีนายเทพสุวรรณ สุวรรณดี ผู้ใหญ่บ้านดอนกลอยศรีวิไลเป็นประธานเปิดการประชุม และดำเนินการตามระเบียบการประชุม ดังต่อไปนี้
- ระเบียบวาระที่ ๑ เรื่อง ประธานแจ้งให้ที่ประชุมทราบ  
ประธานแจ้งที่ประชุมทราบว่า เกี่ยวกับเรื่องการจัดตั้งป่าชุมชนของหมู่บ้านดอนกลอยศรีวิไล หมู่ที่ ๗ ตำบลดอนกลอย อำเภอพิบูลย์รักษ์ จังหวัดอุดรธานี เพื่อจัดทำโครงการป่าชุมชน เสนอกรมป่าไม้พิจารณาจัดตั้งโครงการป่าชุมชนบ้านดอนกลอยศรีวิไล เพื่อให้ป่าชุมชนของหมู่บ้านได้รับการฟื้นฟูเพื่อการพัฒนาสิ่งแวดล้อมและการใช้ประโยชน์ของชุมชนเพิ่มมากขึ้น และเกิดประโยชน์กับชุมชนอย่างยั่งยืนสืบไป
- มติที่ประชุม รับทราบ และพร้อมให้ความร่วมมือ
- ระเบียบวาระที่ ๒ เรื่อง รับรองการประชุมที่ผ่านมา  
ไม่มี
- ระเบียบวาระที่ ๓ เรื่อง ขออนุญาตจัดทำโครงการป่าชุมชน  
ชาวบ้านดอนกลอยศรีวิไล หมู่ที่ ๗ ตำบลดอนกลอย อำเภอพิบูลย์รักษ์ มีความประสงค์ที่จะจัดตั้งป่าชุมชน และได้ประชุมประชาคมชาวบ้านขึ้นเพื่อขอจัดตั้งป่าชุมชนขึ้นภายในเขตป่าชุมชนบ้านดอนกลอยศรีวิไล และได้แต่งตั้งคณะกรรมการขึ้นเพื่อดูแลรักษาป่าชุมชน ทั้งนี้ ชาวบ้านและผู้เข้าร่วมประชุมได้ตกลงเห็นชอบพร้อมกันให้จัดตั้งป่าชุมชน
- มติที่ประชุม รับทราบ และพร้อมให้ความร่วมมือในการจัดตั้งป่าชุมชน
- ระเบียบวาระที่ ๔ เรื่อง อื่นๆ  
ไม่มี
- ปิดประชุมเวลา ๑๒.๐๐ น


ลงชื่อ..........ผู้จัดรายงานการประชุม  
(นายเทพสุวรรณ ๒๕๕๙)

ลงชื่อ..........ผู้ตรวจรายงานการประชุม  
(นายสมชาย ๒๕๕๙)

  
(นายไสว คณาเสง)  
นักวิชาการป่าไม้ปฏิบัติการ

การประชุมประชาคมวาระการจัดตั้งป่าชุมชน  
บ้านดอนกลอยศรีวิไล ม.๗ ตำบลดอนกลอย อำเภอพิบูลย์รักษ์ จังหวัดอุดรธานี



  
(นายโต ดอนแสง)  
นักวิชาการป่าไม้ปฏิบัติการ

คณะกรรมการป่าชุมชน

แบบท้ายโครงการป่าชุมชนบ้านคอนกลอยศรีวิไล

บ้านคอนกลอยศรีวิไล หมู่ที่ ๗ ตำบลคอนกลอย อำเภอพิบูลย์รักษ์ จังหวัดอุดรธานี

ลำดับที่	ชื่อ-สกุล	ทำหน้าที่	หมายเหตุ
๑	นายเทพสุวรรณ สุวรรณดี	ประธานป่าชุมชน	
๒	นายสงกรานต์ เนตรภักดี	รองประธาน	
๓	นายบุญเพ็ง ไชยคำจันทร์	รองประธาน	
๔	นายชื่น บัวหงษา	กรรมการ	
๕	นายผัน สิงกลาง	กรรมการ	
๖	นายสำราญ พรหมแสงใส	กรรมการ	
๗	นายสมศักดิ์ ชัยแก้ว	กรรมการ	
๘	นายนกล ส่งเสส	กรรมการ	
๙	นายจันดี พรหมถึง	กรรมการ	
๑๐	นายจันทร์ อ้นทะลี	กรรมการ	
๑๑	นายประภาส นามดี	กรรมการ	
๑๒	นายสมภาร นามดี	กรรมการ	
๑๓	นายสมชาย ขวัญจำ	กรรมการ	
๑๔	นายหนูจันทร์ สีละบุตร	กรรมการ	
๑๕	นายแสง ละมุล	กรรมการ	

ที่ทำการผู้ใหญ่บ้านกำหนดประธานคณะกรรมการป่าชุมชนบ้าน

หมายเลขโทรศัพท์ ๐๘๑ ๒๖๐๘๒๘๑

สำเนาถูกต้อง



(นายวิชาญ กอภรณ์)


นักวิชาการป่าไม้ปฏิบัติการ

1 km  
1 km  
1 km

1 km  
1 km

1 km

1 km  
1 km



1 km

1 km

1 km

1 km

รายการเกี่ยวกับบ้าน

เล่มที่

เลขรหัสประจำบ้าน 123-000355-0

สำนักทะเบียน อำเภอพิบูลย์รักษ์

รายการที่อยู่ 20 หมู่ที่ 7  
334 หมู่ที่ 1

ตำบลดอนกลอย อำเภอพิบูลย์รักษ์ จังหวัดอุดรธานี

ชื่อหมู่บ้าน บ้านดอนกลอย

ชื่อบ้าน

ประเภทบ้าน บ้าน

ลักษณะบ้าน

วันเดือนปีที่กำหนดบ้านเลขที่ 23 ก.พ. 2536

ลงชื่อ

นายทะเบียน

นายสุรพล สีลาเลิศแล้ว

วันเดือนปีที่พิมพ์ทะเบียนบ้าน 22 ก.ค. 2541

เล่มที่

รายการบุคคลในบ้านของเลขรหัสประจำบ้าน

4123-000355-0

ลำดับที่

ชื่อ นายสุรพล สีวรรณดี

สัญชาติ ไทย

เพศ ชาย

เลขประจำตัวประชาชน 3-4106-01295-26-0

สถานภาพ

เกิดเมื่อ

มารดาผู้ให้กำเนิด ชื่อ

บีบี

เจ้าบ้าน

5 พ.ย. 2505

สัญชาติ

ไทย

บิดาผู้ให้กำเนิด ชื่อ

เชียว

สัญชาติ

ไทย

\* มาจาก

ฐานข้อมูลการทะเบียนราษฎร

นายทะเบียน

เข้ามาอยู่ในบ้านนี้เมื่อ 23 ก.พ. 2536

นายสุรพล สีลาเลิศแล้ว

\*\* ไปที่

นายทะเบียน

สีลาเลิศแล้ว

สีลาเลิศแล้ว

นายสุรพล สีวรรณดี

นายสุรพล สีวรรณดี

สีวรรณดี

แบบฟอร์มบันทึกข้อมูลสำหรับจัดพิมพ์หนังสือแสดงโครงการป่าชุมชน

part_id	nu	zone	ชื่อโครงการ	ชื่อบ้าน	หมู่	ตำบล	อำเภอ	จังหวัด	ประเภทป่า	ไร่	งาน	ศร.ว.
๕๖๔๓	IV	๕๔	โครงการป่าชุมชนบ้านดอมาถอย	ดอมาถอย	๑	ดอมาถอย	พิบูลย์รักษ์	อุดรธานี	ป่าสงวนแห่งชาติป่าไผ่และป่าโคกไผ่	๑๐๑	๐	๓๖

*Shm.*