

๖๖ มพ ๒/๒๕๖๓.๓.

โครงการป่าชุมชนบ้านส้มป่อย

บ้านส้มป่อย หมู่ที่ ๒ ตำบลนาด่าน อำเภอสุวรรณคูหา จังหวัดหนองบัวลำภู

๑. ชื่อโครงการ

โครงการป่าชุมชนบ้านส้มป่อย

๒. ที่ตั้งโครงการ

ตั้งอยู่ในเขตท้องที่บ้านส้มป่อย หมู่ที่ ๒ ตำบลนาด่าน อำเภอสุวรรณคูหา จังหวัดหนองบัวลำภู

๓. พื้นที่ดำเนินโครงการ

พื้นที่ดำเนินโครงการ เนื้อที่ ๑.๐๒๒ - ๒ - ๕๐ ไร่

ป่าสงวนแห่งชาติ ป่าแก้งกลดอยและป่านากลาง

๔. หลักการและเหตุผล

การดำเนินงานป่าชุมชนเป็นการจัดการทรัพยากรป่าไม้อย่างมีส่วนร่วมระหว่างเจ้าหน้าที่กรมป่าไม้ และราษฎรในชุมชน ได้มีบทบาทและให้ความร่วมมือในการจัดการบำรุงรักษาทรัพยากรป่าไม้ตาม แนวทางที่กำหนดด้วยวิธีการ เช่น การควบคุม ดูแล รักษา หรือบำรุงป่า ทั้งนี้เพื่อให้ป่าไม้นั้นสมบูรณ์ขึ้น และราษฎรในชุมชนที่ได้ร่วมจัดการทรัพยากรป่าไม้ได้ใช้ประโยชน์ภายใต้หลักการของความยั่งยืน

ป่าชุมชนบ้านส้มป่อย หมู่ที่ ๒ อยู่ใกล้บริเวณพื้นที่หมู่บ้าน เป็นป่าที่มีสภาพอุดมสมบูรณ์มาก ราษฎรในชุมชนได้อาศัยพึ่งพิงป่าแห่งนี้ ในการใช้ประโยชน์เป็นแหล่งหาอาหารพื้นบ้านจากป่า เพื่อนำมา บริโภคของราษฎรในชุมชน จึงเป็นพื้นที่สมควรให้มีการจัดการและพัฒนาให้ป่าไม้สมบูรณ์ขึ้น และเพื่อให้เกิดประโยชน์สนองตอบต่อความจำเป็นขั้นพื้นฐานในการดำรงชีพ

เพราะราษฎรในชุมชนได้รับการส่งเสริมจากเจ้าหน้าที่ป่าไม้ ให้มีส่วนร่วมตามที่รัฐธรรมนูญเปิด โอกาส และราษฎรได้สนองตอบโดยรวมกันเป็นกลุ่มที่มีความพร้อม ในการร่วมดำเนินการจัดการป่าไม้ แล้ว จึงมุ่งหวังที่จะร่วมกับเจ้าหน้าที่ป่าไม้ดำเนินการจัดการป่าไม้แห่งนี้ โดยให้ชุมชนเป็นศูนย์กลางใน การบริหารจัดการ ควบคุม ดูแล รักษา หรือบำรุงป่า พัฒนาสิ่งแวดล้อม และการใช้ประโยชน์ภายใต้ หลักการความยั่งยืน มุ่งหวังที่จะพัฒนาป่าไม้และสร้างความเข้มแข็งของชุมชนควบคู่กันไป เช่น ตาม แนวทางเศรษฐกิจพอเพียง หรือแนวทางที่เหมาะสม ชุมชนจะได้มีความสงบสุขพร้อมด้วยความสมบูรณ์ ของทรัพยากรป่าไม้ ดินและน้ำ ตลอดจนจนถึงมุ่งหวังที่จะบริหารจัดการป่าอันเป็นประโยชน์ต่อการรับ ผลผลิต มาลดรายจ่าย เพิ่มรายได้ในครัวเรือน เป็นการปรับปรุงคุณภาพชีวิตของราษฎรในชุมชนให้ดีขึ้น

๕. วัตถุประสงค์

- ๑ เพื่อให้ราษฎรมีส่วนร่วมในการจัดการอนุรักษ์ พันธุ์ และดูแลรักษาทรัพยากรป่าไม้ร่วมกับเจ้าหน้าที่และหน่วยงานที่เกี่ยวข้อง
 - ๒ เพื่อพัฒนาป่าชุมชน ให้เป็นแหล่งอาหารที่มีความอุดมสมบูรณ์ในชุมชนอย่างยั่งยืน
 - ๓ เพื่อให้เกิดประโยชน์ต่อชุมชนทั้งทางตรงและทางอ้อม รวมทั้งขยายผลไปยังชุมชนโดยรอบ
- เพื่อให้เกิดการมีส่วนร่วมของทุกภาคส่วนและพัฒนาไปสู่การสร้างเครือข่ายป่าชุมชน

๖. เป้าหมาย

๖.๑ กำหนดการจัดตั้งกลุ่ม จำนวน ๑ กลุ่ม ในรูปแบบของคณะกรรมการป่าชุมชน เพื่อร่วมกันจัดการป่าชุมชนบ้านส้มป่อย หมู่ที่ ๒ เนื้อที่ ๑,๐๒๒ - ๒ - ๕๐ ไร่

๗. วิธีการดำเนินการ

- ๗.๑ การจัดตั้งคณะกรรมการป่าชุมชน จำนวน ๑ กลุ่ม โดยจะพิจารณาคัดเลือกจากบุคคลที่ได้รับคำยอมรับจากคนในชุมชน และสามารถที่จะปฏิบัติงานได้
- ๗.๒ จัดประชุม สัมมนาหรือฝึกอบรมให้ความรู้แก่คณะกรรมการป่าชุมชนและประธานในท้องถิ่นให้เกิดความรู้และความเข้าใจในการบริหารจัดการป่าชุมชน
- ๗.๓ การปรับปรุงและฟื้นฟูป่าชุมชน เนื้อที่ ๑,๐๒๒ - ๒ - ๕๐ ไร่ โดยใช้แรงงานภายในชุมชนเป็นหลักในการดำเนินการ ดังนี้
 - (๑) ทำแนวกันไฟและทางตรวจการณ์
 - (๒) จัดหา/เพาะชำกล้าไม้เพื่อสนับสนุนโครงการ
 - (๓) เพิ่มพื้นที่สีเขียวด้วยการปลูกป่า ปลูกไม้ใช้สอย ปลูกไม้ ๓ อย่าง ประโยชน์ ๔ อย่าง
 - (๔) ชะลอความชุ่มชื้น โดยการสร้างฝายต้นน้ำ
 - (๕) จัดทำป้ายป่าชุมชน ป้ายกฎระเบียบของป่าชุมชน และป้ายแนวเขตป่าชุมชน
- ๗.๔ ป้องกันการลักลอบตัดไม้ทำลายป่า สัตว์ป่า และควบคุมมิให้เกิดไฟป่าในพื้นที่แปลงป่าชุมชน โดยเจ้าหน้าที่ที่แต่งตั้งจากหมู่บ้านร่วมกันลาดตระเวนและเฝ้าระวัง
- ๗.๕ กำหนด กฎ กติกา และข้อบังคับสำหรับป่าชุมชน เพื่อให้คนในชุมชนได้รับทราบและนำไปปฏิบัติตาม ทั้งนี้ กฎกติกาและข้อบังคับดังกล่าวจะต้องไม่ขัดต่อกฎหมาย
- ๗.๖ ดำเนินการบำรุงรักษาสวนป่าชุมชนที่ได้ร่วมกันปลูกไว้ โดยเสนอขอรับความเห็นชอบพร้อมงบประมาณสนับสนุนจากองค์การบริหารส่วนตำบลนาदान ในการดำเนินงานบริหารจัดการป่าชุมชน

๓๗/ ดำเนินการบำรุงรักษาป่าชุมชนที่ได้ร่วมกันปลูก โดยให้อยู่ในสภาพที่ดีและป้องกันมิให้เกิดมีการบุกรุกทำลายป่า

๔. ระยะเวลาดำเนินการ

กำหนดระยะเวลาดำเนินการ ๑๐ ปี (นับตั้งแต่วันที่กรมป่าไม้อนุมัติโครงการ (วันที่..... 7 ๗.ย. 2559))

๕. ผู้รับผิดชอบโครงการ

- ๕.๑ ผู้ใหญ่บ้าน/คณะกรรมการหมู่บ้านสัมป่อย หมู่ที่ ๒
- ๕.๒ กำนันตำบลนาदान
- ๕.๓ หน่วยงานสนับสนุน องค์การบริหารส่วนตำบลนาदान
- ๕.๔ หน่วยงานสนับสนุน (สำนักจัดการทรัพยากรป่าไม้ที่ ๖ (อุดรธานี))

๑๐. งบประมาณ

- ๑๐.๑ ขอรับการสนับสนุนจากองค์การบริหารส่วนตำบลนาदान ซึ่งเป็นองค์กรปกครองส่วนท้องถิ่นที่อยู่ในพื้นที่ป่าชุมชนตั้งอยู่
- ๑๐.๒ ขอรับการสนับสนุนจากกรมป่าไม้
- ๑๐.๓ ขอรับการสนับสนุนจากองค์การบริหารส่วนจังหวัด
- ๑๐.๔ ขอรับการสนับสนุนจากงบประมาณจังหวัด/งบประมาณกลุ่มจังหวัด
- ๑๐.๕ จัดตั้งกองทุนพัฒนาป่าชุมชน โดยความร่วมมือร่วมใจของคนในชุมชนช่วยกันระดมหาทุนสนับสนุนในรูปแบบต่าง ๆ
- ๑๐.๖ ในการพิจารณาขอรับการสนับสนุนและการให้เงินทุนสำหรับดำเนินกิจกรรมต่าง ๆ จะแยกเป็นรายปี เพื่อสะดวกในการพิจารณาของผู้ให้การสนับสนุน

๑๑. ผลที่คาดว่าจะได้รับ

- ๑๑.๑ ชุมชนเกิดจิตสำนึกและตระหนักถึงความสำคัญของทรัพยากรป่าไม้
- ๑๑.๒ เป็นการสนับสนุนนโยบายของรัฐบาลในการฟื้นฟูสภาพป่าและดูแลรักษาพื้นที่ป่าที่มีอยู่เดิม
- ๑๑.๓ ชุมชนได้มีป่าที่อยู่ใกล้เคียงหมู่บ้าน สำหรับใช้เป็นแหล่งอาหารและไม้ใช้สอย
- ๑๑.๔ เป็นแหล่งศึกษาพืชพันธุ์ และสัตว์ป่าสำหรับอนุชนรุ่นหลังสืบต่อไป
- ๑๑.๕ พื้นที่ป่าไม้ในประเทศไทยเพิ่มมากขึ้น โดยชุมชนเป็นแกนนำหลักในการบริหารจัดการ บำรุงฟื้นฟูดูแลรักษาป่า

๑๒. แผนประกอบโครงการ

๑๒.๑ แผนที่ระวางของกรมแผนที่ทหาร มาตรฐาน ๑:๕๐,๐๐๐ ที่มีหมายเลขแสดงค่า
พิกัดกริดที่แน่นอน พร้อมรายละเอียดเลขระวางและแสดงรูปแปลงตามแบบ ปชช.๒

๑๒.๒ แผนที่สังเขปขอบเขตป่าชุมชนบนภาพถ่ายออร์โธรีซีเชิงเลข มาตรฐาน ๑:๔,๐๐๐

๑๓. ผู้เขียนโครงการ

(ลงชื่อ).....
(นายบุญถม เหลาถม)
ตำแหน่ง ผู้ใหญ่บ้านลัมปอย หมู่ที่ ๒

ผู้เขียนโครงการ

(ลงชื่อ).....
(นายเอก สุขสวัสดิ์)
ตำแหน่ง นักวิชาการป่าไม้ชำนาญการ

ผู้แนะนำ/ร่วมการเขียนโครงการ

๑๔. ความเห็นของนายกองค์กรปกครองส่วนท้องถิ่น

- เห็นควรดำเนินการ
- ความคิดเห็นอื่น ๆ

(ลงชื่อ).....
(นายชัยวัฒน์ สังกุล)
ตำแหน่ง นายกเทศมนตรีตำบลนาदान

/๑๕. ความคิดเห็น...

๑๕. ความคิดเห็นของนายอำเภอ

เห็นควรดำเนินการ

ความคิดเห็นอื่น ๆ

(ลงชื่อ).....
 นายประสงค์ หล้าอ่อน
 (.....)
 นายอำเภอสุพรรณบุรี
 ตำแหน่ง

๑๖. ความคิดเห็นของผู้ว่าราชการจังหวัดหรือหัวหน้าหน่วยงานที่กำกับดูแลพื้นที่ในแต่ละกรณี

เห็นควรดำเนินการ

ความคิดเห็นอื่น ๆ


(ลงชื่อ).....
 (.....)
 ตำแหน่ง

๑๗. ตรวจสอบโครงการ (ผู้อำนวยการส่วนจัดการป่าชุมชน สังกัดสำนักจัดการทรัพยากรป่าไม้พื้นที่)


(ลงชื่อ)..... (นายบุญธรรม บริสุทธิ์) ผู้ตรวจสอบโครงการ
 นักวิชาการป่าไม้ชำนาญการ (รักษาการแทน)
 ผู้อำนวยการส่วนจัดการป่าชุมชน
 ตำแหน่ง

๗. Lemm
 (นายพิชัย เอกศิริพงษ์)
 ผู้อำนวยการส่วนส่งเสริมการจัดการป่าชุมชน
 ๑๖...

๑๘. ผู้เสนอโครงการ (ผู้อำนวยการสำนักจัดการทรัพยากรป่าไม้ที่ ๖ (อุตรธานี))

(ลงชื่อ).......... ผู้เสนอโครงการ (นางนันทนา บุญยานันต์)
(นายภาสกร ยพรั่งสุวรรณ) ผู้อำนวยการสำนักจัดการป่าชุมชน
ตำแหน่ง.....ผู้อำนวยการสำนักจัดการทรัพยากรป่าไม้ที่ ๖ (อุตรธานี)
ตำแหน่ง.....ผู้อำนวยการสำนักจัดการทรัพยากรป่าไม้ที่ ๖ (อุตรธานี)

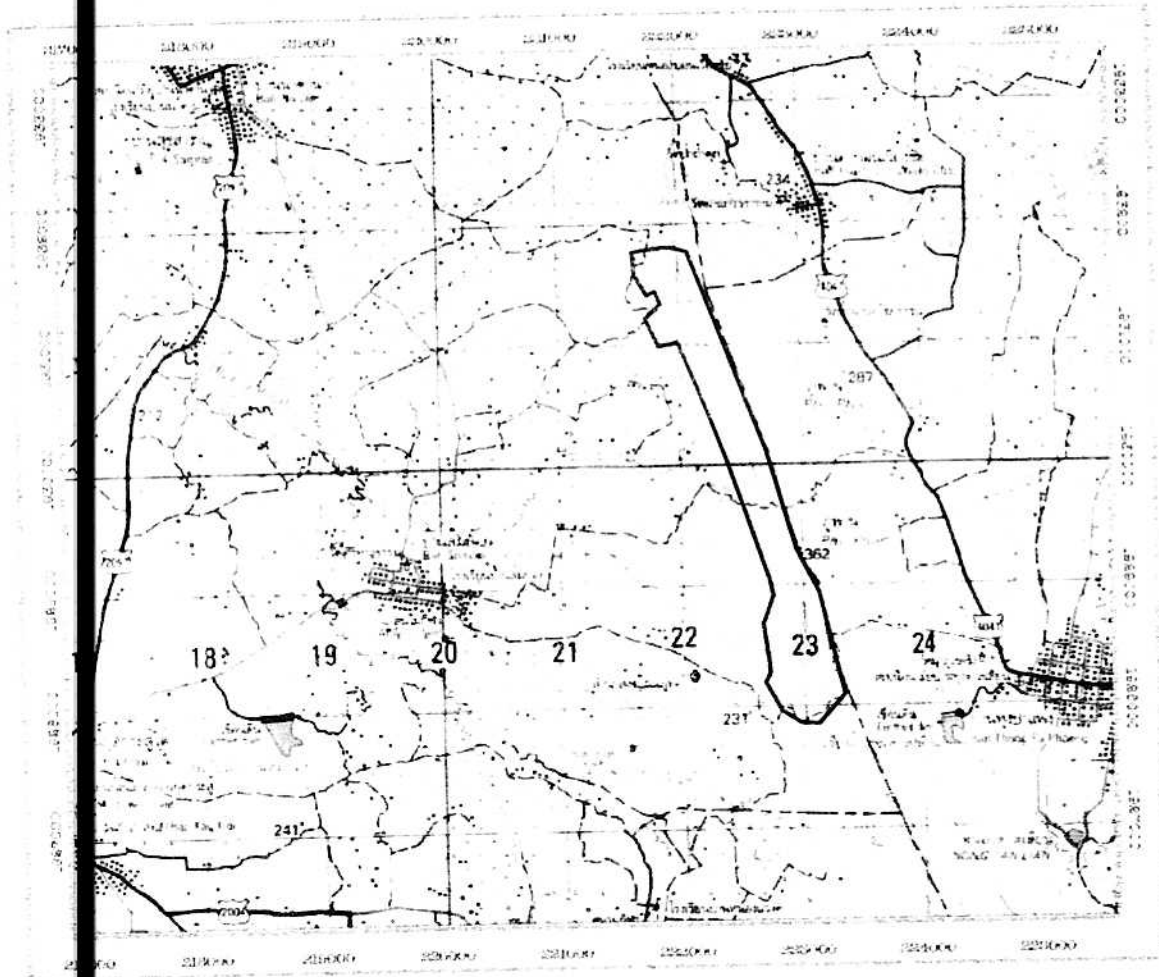
๑๙. ผู้อนุมัติโครงการ (อธิบดีกรมป่าไม้)


(ลงชื่อ)..... ผู้อนุมัติโครงการ
(นายประลอง ดำรงค์ไทย)
(รองอธิบดี ปฏิบัติราชการแทน)
ตำแหน่ง.....อธิบดีกรมป่าไม้


แผนที่ทางทหารในประเทศไทยชั้นลับ

แผนที่ 2 ตำบลพนาไพร อ.บึงสามพัน จ.พิจิตร

แผนที่ที่ 1: 7018 21N 544M



0 2 Kilometers



□ ป้ายเขตห้ามบิน



(หมายเหตุ) (วงกลม)
ป้ายเขตห้ามบิน

[Signature]
(นางสาวราณี วัฒน)

[Signature]
(นายสุวิทย์ วัฒน)

[Signature]
(นายพันโท วัฒน)
แผนที่ 2

[Signature]
(นายพล วัฒน)
กองพันที่ 1

[Signature]
(นายพันโท วัฒน)
กองพันที่ 1

