

**โครงการป่าชุมชนบ้านหนองบ่อ**  
**บ้านหนองบ่อ หมู่ที่ ๑๐ ตำบลจอมศรี อำเภอเพ็ญ จังหวัดอุดรธานี**

---

**๑. ชื่อโครงการ**

โครงการป่าชุมชนบ้านหนองบ่อ

28035 1976288 16

**๒. ที่ตั้งโครงการ**

ตั้งอยู่ในเขตท้องที่บ้านหนองบ่อ หมู่ที่ ๑๐ ตำบลจอมศรี อำเภอเพ็ญ จังหวัดอุดรธานี

**๓. พื้นที่ดำเนินโครงการ**

ป่าตามหนังสือสำคัญสำหรับที่หลวง (นสล.) เลขที่ ๔๓๐๘๓ จำนวน ๑ แปลง เนื้อที่ ๙๒ - ๐ - ๔๕ ไร่

**๔. หลักการและเหตุผล**

ด้วยบ้านหนองบ่อ หมู่ที่ ๑๐ ตำบลจอมศรี อำเภอเพ็ญ จังหวัดอุดรธานี มีความประสงค์ที่จะให้สมาชิกในชุมชนมีส่วนร่วมในการดูแลรักษาและฟื้นฟูป่า เพื่อให้ป่ามีความอุดมสมบูรณ์ เกิดประโยชน์กับชุมชนทั้งทางตรงและทางอ้อม และเพื่อให้ชุมชนมีส่วนร่วมในการบริหารจัดการป่าร่วมกับเจ้าหน้าที่ปฏิบัติงานโครงการป่าชุมชนของกรมป่าไม้ จึงได้ร่วมกันจัดทำโครงการป่าชุมชนเสนอกรมป่าไม้ เพื่อขออนุมัติให้เจ้าหน้าที่ร่วมกับชุมชนดำเนินโครงการดังกล่าว โดยมีองค์ประกอบของส่วนท้องถิ่นรวมทั้งหน่วยงานที่เกี่ยวข้อง ทั้งภาครัฐและภาคเอกชนให้การสนับสนุน และร่วมดำเนินการเพื่อให้ทรัพยากรป่าไม้ในท้องถิ่นเกิดความอุดมสมบูรณ์ และเกิดประโยชน์กับชุมชนอย่างยั่งยืนสืบไป

ทั้งนี้เพื่อให้ป่าไม้นั้นสมบูรณ์ขึ้น และราษฎรในชุมชนได้ร่วมกันจัดการทรัพยากรป่าไม้ได้ใช้ประโยชน์ภายใต้หลักการของความยั่งยืน ด้วยเหตุผลนี้ ผู้นำชุมชน คณะกรรมการหมู่บ้านและราษฎร จึงได้นำพื้นที่ป่าชุมชนดังกล่าว เข้าร่วมกิจกรรมส่งเสริมการจัดการป่าชุมชน เพื่อให้ทรัพยากรป่าไม้ได้รับการดูแลจากชุมชน เกิดความอุดมสมบูรณ์และยังประโยชน์อย่างยั่งยืนสืบไป คณะกรรมการร่วมกับชุมชน จึงได้ร่วมกันจัดทำร่างโครงการป่าชุมชน เพื่อเข้าร่วมกิจกรรมส่งเสริมการจัดการป่าชุมชนตามแนวทางดำเนินงานของกรมป่าไม้

**๕. วัตถุประสงค์**

๕.๑ เพื่อให้ราษฎรมีส่วนร่วมในการดูแลรักษาทรัพยากรป่าไม้

๕.๒ เพื่อให้เกิดประโยชน์ต่อชุมชนทั้งทางตรงและทางอ้อม รวมทั้งขยายผลไปยังชุมชนโดยรอบ เพื่อให้เกิดการมีส่วนร่วมของทุกภาคส่วนและพัฒนาไปสู่การสร้างเครือข่ายป่าชุมชน

## ๖. แผนงานและยุทธศาสตร์ในการดำเนินโครงการป่าชุมชน

ด้านการควบคุม ดูแล รักษา และฟื้นฟูป่า ให้เป็นไปตามแผนยุทธศาสตร์การดำเนินงานป่าชุมชน ทั้ง ๕ ด้าน ได้แก่

๖.๑ ด้านเผยแพร่ประชาสัมพันธ์เพื่อให้สมาชิกในชุมชน และบุคคลทั่วไปได้ทราบภารกิจด้านการจัดการป่าชุมชนผู้รับผิดชอบโครงการขอบเขตดำเนินงานและขอบเขตพื้นที่ป่าชุมชน โดยผ่านทางสื่อชนิดต่างๆ เช่น สื่อเอกสารสิ่งพิมพ์ ป้ายโฆษณาประชาสัมพันธ์ (ป้ายโครงการป่าชุมชน) รวมทั้งป้ายแสดงแนวเขตป่าชุมชน เป็นต้น

๖.๒ ด้านการป้องกันรักษาป่า เพื่อเป็นการดูแลรักษาป่ามิให้ถูกบุกรุกทำลาย หรือยึดทำลายโดยมนุษย์หรือภัยธรรมชาติ เช่น ไฟป่า ให้ทรัพยากรป่าไม้มีความอุดมสมบูรณ์ดั้งเดิม หรือมากขึ้นกว่าเดิม

๖.๓ ด้านการบำรุงและฟื้นฟูป่า เพื่อเป็นการปรับปรุง พื้นที่ป่าที่เคยถูกบุกรุกทำลาย ให้มีความอุดมสมบูรณ์ขึ้น หรือเป็นการพัฒนาพื้นที่ป่าไม้ให้มีความหลากหลายทั้งจำนวนและชนิดพันธุ์พืชให้เหมาะสมเพียงพอต่อการยังประโยชน์ต่อชุมชน รวมทั้งการจัดการเพื่อให้ป่าชุมชนเกิดประโยชน์ทั้งทางตรงและทางอ้อม เช่น การจัดการเพื่อการท่องเที่ยวเชิงนิเวศ หรือการท่องเที่ยวเชิงวัฒนธรรม ฯลฯ

๖.๔ ด้านการศึกษาและถ่ายทอดองค์ความรู้ เพื่อเป็นการจัดการทรัพยากรป่าไม้ เช่น แหล่งศึกษาเรียนรู้ทางชุมชน หรือเป็นการจัดการองค์ความรู้เรื่องการบริหารจัดการป่าให้กับสมาชิกชุมชน

๖.๕ ด้านอำนวยการและอื่นๆ ที่สนับสนุนการดำเนินโครงการป่าชุมชน

## ๗. ระยะเวลาดำเนินการ

กำหนดระยะเวลาดำเนินการ ๑๐ ปี (นับตั้งแต่วันที่กรมป่าไม้อนุมัติโครงการ) (วันที่ 21 กุมภาพันธ์ 2560)

## ๘. ผู้รับผิดชอบโครงการ

๘.๑ ผู้รับผิดชอบหลัก

- ๑) ผู้ใหญ่บ้านหนองบ่อ หมู่ที่ ๑๐ ตำบลจอมศรี อำเภอเพ็ญ จังหวัดอุดรธานี
- ๒) คณะกรรมการป่าชุมชนบ้านหนองบ่อ และราษฎรบ้านหนองบ่อ หมู่ที่ ๑๐

๘.๒ ผู้สนับสนุน

- ๑) สำนักจัดการทรัพยากรป่าไม้ที่ ๖ (อุดรธานี)
- ๒) องค์การบริหารส่วนตำบลจอมศรี อำเภอเพ็ญ จังหวัดอุดรธานี

## ๙. งบประมาณ (โดยขอรับการสนับสนุนงบประมาณได้จากหน่วยงานต่างๆ ได้แก่)

- ๙.๑ กรมป่าไม้ ซึ่งระบุไว้ตามแผนงานและงบประมาณประจำปี
- ๙.๒ องค์การบริหารส่วนตำบลจอมศรี อำเภอเพ็ญ จังหวัดอุดรธานี
- ๙.๓ จังหวัดอุดรธานี
- ๙.๔ องค์กร/บริษัทเอกชน
- ๙.๕ หน่วยงานอื่นๆ

/๑๑.ผลที่คาดว่าจะ...

๑๐. ผลที่คาดว่าจะได้รับ

- ๑) ราษฎรในชุมชนมีส่วนร่วมและได้รับประโยชน์จากการดูแลรักษาป่าชุมชน
- ๒) ทรัพยากรป่าไม้ได้รับการดูแลรักษาโดยชุมชนให้มีความอุดมสมบูรณ์และพัฒนาป่าชุมชนให้ตอบสนองความต้องการของชุมชนได้อย่างยั่งยืน

๑๑. แผนที่ประกอบโครงการ

๑๑.๑ แผนที่ระวางของกรมแผนที่ทหาร มาตราส่วน ๑ : ๕๐,๐๐๐ ที่มีหมายเลขแสดงค่าพิกัดกริดชัดเจนพร้อมรายละเอียดเลขนระวางและแสดงรูปแปลงตามแบบ ปชช. ๒

๑๑.๒ แผนที่แสดงขอบเขตป่าชุมชนบนแผนที่ภาพถ่ายออร์โธรีโธสิคเชิงเลข มาตราส่วน ๑ : ๔,๐๐๐

๑๒. ผู้เขียนโครงการ

(ลงชื่อ) ..... ผู้เขียนโครงการ \*

(นายสุรพล สิงนาราย)

ตำแหน่ง ผู้ใหญ่บ้าน หมู่ที่ ๑๐

(ลงชื่อ) ..... ผู้แนะนำ/ร่วมเขียนโครงการ

(นายโชคชัย ทรล้อม)

ตำแหน่ง นักวิชาการป่าไม้ปฏิบัติการ

(ลงชื่อ) ..... ผู้แนะนำ

(นางสุพรรณิ ประพาฬ)

ตำแหน่ง นักวิชาการเผยแพร่

(ลงชื่อ) ..... ผู้แนะนำ

(นายวิรัตน์ หอนงาม)

ตำแหน่ง เจ้าหน้าที่การเกษตร

๑๓. ความคิดเห็นของนายกองค์การบริหารส่วนตำบลจอมศรี

เห็นควรดำเนินการ .....

ความคิดเห็นอื่นๆ .....

(ลงชื่อ) .....  


นายนัฐพล บัวจันทร์

(...นายกองค์การบริหารส่วนตำบลจอมศรี)

ตำแหน่ง .....

๑๔. ความคิดเห็นของนายอำเภอเพียง

เห็นควรดำเนินการ.....

ความคิดเห็นอื่นๆ.....

(ลงชื่อ) .....  
(นายพงษ์พันธ์ แสงสุวรรณ)  
(นายอำเภอเพียง)  
ตำแหน่ง .....

๑๕. ความคิดเห็นของผู้ว่าราชการจังหวัด หรือหัวหน้าหน่วยงานที่กำกับดูแลพื้นที่ในแต่ละกรณี

เห็นชอบให้ดำเนินการ.....

ความคิดเห็นอื่นๆ.....

(ลงชื่อ) .....  
(นายสมหวัง พ่วงบางโพ)  
รองผู้ว่าราชการจังหวัด รักษาการแทน  
ผู้ว่าราชการจังหวัดอุดรธานี  
ตำแหน่ง .....

๑๖. ผู้ตรวจสอบโครงการ

(ลงชื่อ) ..... ผู้ตรวจสอบโครงการ  
(นายสุทัศน์ เจริญวิเศษ) (นายศิษย์ เอกศิริพงษ์)  
(นักวิชาการป่าไม้ชำนาญการพิเศษ) (ผู้อำนวยการส่วนส่งเสริมการจัดการป่าชุมชน  
ทาดำเนินการในส่วนส่งเสริมการจัดการป่าชุมชน)

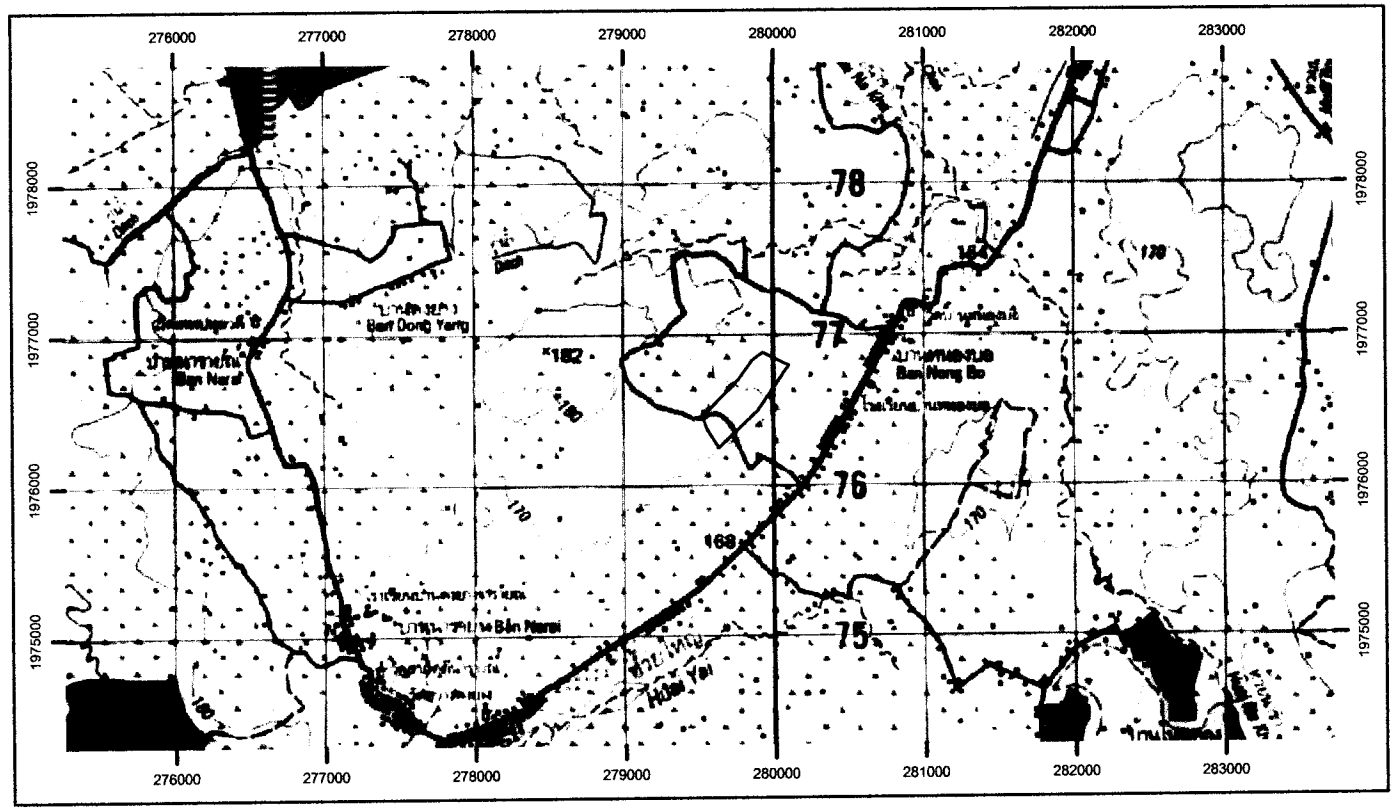
๑๗. ผู้เสนอโครงการ

(ลงชื่อ) ..... ผู้เสนอโครงการ (นางนันทนา บุญยานันต์)  
(นายสุภูมิ มิตต์สสา) (ผู้อำนวยการสำนักจัดการทรัพยากรป่าไม้ที่ ๖ (อุดรธานี)  
ผู้อำนวยการสำนักจัดการทรัพยากรป่าไม้ที่ ๖ (อุดรธานี)


๑๘. ผู้อนุมัติโครงการ

(ลงชื่อ) ..... ผู้อนุมัติโครงการ  
(นายจรศักดิ์ นันทวงษ์)  
(รองอธิบดีกรมป่าไม้)  
ปฏิบัติราชการแทนอธิบดีกรมป่าไม้

**แผนที่ลักษณะภูมิประเทศแสดงขอบเขตป่าชุมชน**  
**บ้านหนองบ่อ หมู่ที่ ๑๐ ตำบลจอมศรี อำเภอเพ็ญ จังหวัดอุดรธานี**  
**ในเขตป่าตามหนังสือสำคัญสำหรับที่หลวง (นสล.) เนื้อที่ ๙๒ - ๐๐ - ๔๕ ไร่**




**สัญลักษณ์**


 ขอบเขตแปลงป่าชุมชน

Datum : WGS84 Zone48N แผนที่ L7018 ระวาง 5544I

มาตราส่วน 1:50,000



ลงชื่อ.....ผู้ตรวจสอบ  
 (นายโชคชัย ศรีล้อม)  
 นักวิชาการป่าไม้ปฏิบัติการ

ลงชื่อ.....ผู้ตรวจสอบ  
 (นางสุนทรณี ประภาพร)  
 นักวิชาการเผยแพร่

ลงชื่อ.....ผู้ตรวจสอบ  
 (นายวิรัตน์ ทอนงาม)  
 เจ้าหน้าที่การเกษตร



ส่วนจัดการป่าชุมชน  
 สำนักจัดการทรัพยากรป่าไม้ที่ ๖ (อุดรธานี)  
 กรมป่าไม้

ลงชื่อ.....ผู้นำตรวจ  
 (นายสมชาย สิมหา)

ลงชื่อ.....ผู้นำตรวจ  
 (นายสมชาย ใจดี)

ลงชื่อ.....ผู้นำตรวจ  
 (นายสมชาย ใจดี)

**แผนที่ออร์โธรีโอสแสดงขอบเขตป่าชุมชน**  
**บ้านหนองบ่อ หมู่ที่ ๑๐ ตำบลจอมศรี อำเภอเพ็ญ จังหวัดอุดรธานี**  
**ในเขตป่าตามหนังสือสำคัญสำหรับที่หลวง (นสล.) เนื้อที่ ๙๒ - ๐๐ - ๔๕ ไร่**




**สัญลักษณ์**

ขอบเขตแปลงป่าชุมชน

Datum : WGS84 Zone48N แผนที่ L7018 ระวัง 5544I

มาตราส่วน 1:10,000



ลงชื่อ.....ผู้ตรวจสอบ  
 (นายโชคชัย ศรีล้อม)  
 นักวิชาการป่าไม้ปฏิบัติการ

ลงชื่อ.....ผู้ตรวจสอบ  
 (นางสุพรรณิ ประพาฬ)  
 นักวิชาการเผยแพร่

ลงชื่อ.....ผู้ตรวจสอบ  
 (นายวิรัตน์ หอนงาม)  
 เจ้าหน้าที่การเกษตร



ลงชื่อ.....ผู้นำตรวจ  
 (นาย.....)

ลงชื่อ.....ผู้นำตรวจ  
 (นาย.....)

ลงชื่อ.....ผู้นำตรวจ  
 (นาย.....)

ส่วนจัดการป่าชุมชน  
 สำนักจัดการทรัพยากรป่าไม้ที่ ๖ (อุดรธานี)  
 กรมป่าไม้

## คณะกรรมการป่าชุมชน

### แนบท้ายโครงการป่าชุมชนบ้านหนองบ่อ

บ้านหนองบ่อ หมู่ที่ ๑๐ ตำบลจอมศรี อำเภอเพ็ญ จังหวัดอุดรธานี

| ลำดับที่ | ชื่อ - สกุล               | ทำหน้าที่  | หมายเหตุ/ด้าน                 |
|----------|---------------------------|------------|-------------------------------|
| ๑        | นายสุรพล สิงนาราย         | ประธาน     | การอำนวยความสะดวกและอื่นๆ     |
| ๒        | นายทองดี สระการ           | รองประธานฯ | การอำนวยความสะดวกและอื่นๆ     |
| ๓        | นายเชิด รักษาวงษ์         | รองประธานฯ | การอำนวยความสะดวกและอื่นๆ     |
| ๔        | นายเวียงจันทร์ ประชาเสสัย | เลขานุการ  | การอำนวยความสะดวกและอื่นๆ     |
| ๕        | นายปิยะศักดิ์ บัวผาย      | เหรัญญิก   | การเผยแพร่ประชาสัมพันธ์       |
| ๖        | นายสุนทร ผ่านคำ           | กรรมการ    | การเผยแพร่ประชาสัมพันธ์       |
| ๗        | นายทองสมุทร ตูติ          | กรรมการ    | การป้องกันรักษาป่า            |
| ๘        | นางลำพอง พิงขัน           | กรรมการ    | การป้องกันรักษาป่า            |
| ๙        | นายพรมมา ทองสะแก          | กรรมการ    | การป้องกันรักษาป่า            |
| ๑๐       | นายเลื่อน แสนกำพล         | กรรมการ    | การป้องกันรักษาป่า            |
| ๑๑       | นายทองใบ ชาวยามกา         | กรรมการ    | การป้องกันรักษาป่า            |
| ๑๒       | นางวาสนา วงษ์ประชุม       | กรรมการ    | การป้องกันรักษาป่า            |
| ๑๓       | นางบัวพันธ์ พิงขัน        | กรรมการ    | การป้องกันรักษาป่า            |
| ๑๔       | นายบุญมี บัวผาย           | กรรมการ    | การป้องกันรักษาป่า            |
| ๑๕       | นายคำมี อับการตัน         | กรรมการ    | การศึกษาและถ่ายทอดองค์ความรู้ |
| ๑๖       | นายสิงห์ พรรเทาโฮม        | กรรมการ    | การศึกษาและถ่ายทอดองค์ความรู้ |

ที่ทำการผู้ใหญ่บ้าน/กำนัน/หรือประธานคณะกรรมการป่าชุมชน บ้านหนองบ่อ หมู่ที่ ๑๐

หมายเลขโทรศัพท์ ๐๘๘-๓๒๘๕๕๑๙

ไชยชัย

(นายไชยชัย ตรีล้อม)  
นักวิชาการป่าไม้ปฏิบัติการ

บ้านหนองบ่อ หมู่ 10 ต.จอมศรี อ.เพ็ญ จ.อุดรธานี

| id | x      | y       |
|----|--------|---------|
| 1  | 279522 | 1976456 |
| 2  | 279555 | 1976365 |
| 3  | 279631 | 1976246 |
| 4  | 279889 | 1976490 |
| 5  | 280099 | 1976791 |
| 6  | 279924 | 1976877 |
| 7  | 279853 | 1976825 |
| 8  | 279766 | 1976701 |
| 9  | 279658 | 1976590 |



(นายไชดชัย ศรีล้อม)  
นักวิชาการป่าไม้ปฏิบัติการ



รายงานการตรวจสอบพื้นที่ตามคำขออนุญาตจัดทำโครงการป่าชุมชน

๑. ชื่อผู้ยื่นคำขอ นายสุรพล สิงนาราย ตำแหน่ง ผู้ใหญ่บ้าน อายุ ๔๓ ปี สัญชาติ ไทย ภูมิลำเนาอยู่บ้านหนองบ่อ เลขที่ ๑๒๑ หมู่ที่ ๑๐ ตำบลจอมศรี อำเภอเพ็ญ จังหวัดอุดรธานี

๒. คำพิกัดหมู่บ้านที่ขอจัดทำโครงการป่าชุมชน

๒.๑ บ้านหนองบ่อ หมู่ที่ ๑๐ คำพิกัดยึดโยง ๔๔Q ๐๒๔๐๓๕๖ ๑๙๗๖๒๔๔

๒.๒ บ้าน (ถ้ามี).....-.....หมู่ที่.....-.....คำพิกัดยึดโยง.....-.....

๒.๓ บ้าน (ถ้ามี).....-.....หมู่ที่.....-.....คำพิกัดยึดโยง.....-.....

๓. พื้นที่ดำเนินการ

๓.๑ ป่าสงวนแห่งชาติ.....-.....

๓.๒ ป่าชุมชนตามมติคณะรัฐมนตรี.....-.....

๓.๓ ป่าไม้ถาวรตามมติคณะรัฐมนตรี.....-.....

๓.๔ ป่าตามพระราชบัญญัติป่าไม้ พุทธศักราช ๒๔๘๔.....-.....

๓.๕ ที่ดินของรัฐประเภทอื่นๆ คือ ป่าตามหนังสือสำคัญสำหรับที่หลวง (นสล.)

๓.๖ ที่ดินอื่นๆ คือ.....-.....

๔. ที่ตั้งพื้นที่ดำเนินการบ้านหนองบ่อ หมู่ที่ ๑๐ ตำบลจอมศรี อำเภอเพ็ญ จังหวัดอุดรธานี (คำพิกัด GPS ป่าชุมชนควรจับทุกมุมของพื้นที่เพื่อความชัดเจนของข้อมูลแผนที่ที่จะต้องจัดทำเป็น “หนังสือแสดงโครงการป่าชุมชน” และควรมีคำพิกัดอย่างน้อย ๘ จุด ๘ มุม) ได้แก่

จุดที่ ๑ ๒๓/๙๕๒๒ ๑๙๗๖๔๕๖ จุดที่ ๒ ๒๓/๙๕๕๕๕ ๑๙๗๖๓๖๕

จุดที่ ๓ ๒๓/๙๖๓๑ ๑๙๗๖๒๕๖ จุดที่ ๔ ๒๓/๙๔๔๔๙ ๑๙๗๖๔๙๐

จุดที่ ๕ ๒๔๐๐๙๙ ๑๙๗๖๓/๙๑ จุดที่ ๖ ๒๓/๙๙๒๔ ๑๙๗๖๔๗/๗

จุดที่ ๗ ๒๓/๙๔๕๓ ๑๙๗๖๔๒๕ จุดที่ ๘ ๒๓/๙๗๖๖ ๑๙๗๖๗/๐๑

จุดที่ ๙ ๒๓/๙๖๕๔ ๑๙๗๖๕๙๐

๕. เนื้อที่ ๙๒ ไร่ - งาน ๔๕ ตารางวา

๖. อาณาเขตพื้นที่

ด้านทิศเหนือ จุด ที่มีการครอบครอง

ด้านทิศตะวันออก จุด ที่มีการครอบครอง

ด้านทิศใต้ จุด ที่มีการครอบครอง

ด้านทิศตะวันตก จุด ป่าชุมชนบ้านดงยาง หมู่ที่ ๓

๓. ลักษณะภูมิประเทศ เป็นพื้นที่ราบ ดินเป็นดินเหนียวผสมดินลูกรัง บางแห่งเป็นดินร่วนปนทราย เป็นป่าที่มีความอุดมสมบูรณ์ดี

๔. สภาพป่า เป็นป่าเต็งรัง มีความอุดมสมบูรณ์ดี มีพันธุ์ไม้หลากหลายชนิด ได้แก่ เต็ง รัง แดง ประดู่ ยางเหียง พลวง กระบก มะค่าแต้ ติว เป็นต้น ไม้พื้นล่าง ได้แก่ ไผ่ไร่ ประยงค์ หญาคา บุก กระเจียว ว่านสมุนไพรมากมาย

๕. การใช้ประโยชน์ในพื้นที่ เป็นที่เก็บหาของป่า เช่น เห็ด ไข่มดแดง หน่อไม้ จักจั่น ชัน น้ำผึ้งป่า กระเจียวอาหารป่าตามธรรมชาติในช่วงฤดูการ เป็นแหล่งพืชสมุนไพรบางชนิดและเป็นแหล่งหาไม้พื้นไม้ตายขอนนอนไฟ

๑๐. ทำการตรวจสอบสภาพพื้นที่ป่าเมื่อวันที่ ๑๓ เดือน กรกฎาคม พ.ศ. ๒๕๕๙

๑๑. แนบภาพถ่ายสี ๑๒ ภาพ (ไม่น้อยกว่า ๔ ภาพต่อ ๑ แปลง ภาพถ่ายระยะบุคคล)


๑๒. แผนที่ระวางของกรมแผนที่ทหาร มาตราส่วน ๑: ๕๐,๐๐๐ ที่มีหมายเลขแสดงค่าพิกัด กริดซัดเจน พร้อมรายละเอียดเลขระวางและแสดงรูปแปลงจุดที่ตั้ง หากดำเนินการมากกว่า ๑ แปลงให้นำทุกแปลงใส่ในแผนที่แผ่นเดียวกันทั้งหมดใส่สัญลักษณ์หมายเลขแปลงที่ ๑ แปลงที่ ๒ โดยผ่านการตรวจสอบจากเจ้าหน้าที่สำนักจัดการทรัพยากรป่าไม้พื้นที่นั้นๆ ลงนามกำกับด้วย

๑๓. กรณีพื้นที่โครงการป่าชุมชนอยู่ในเขตป่าสงวนแห่งชาติ ให้แนบสำเนาแผนที่ท้ายกฎกระทรวงพร้อมระบุจุดที่ตั้งโครงการ


๑๔. กรณีดำเนินการในที่ดินอันเป็นสาธารณสมบัติของแผ่นดิน ให้แนบสำเนาหนังสือสำคัญสำหรับที่หลวง

๑๕. กรณีพื้นที่ดำเนินการอื่นๆ แนบสำเนาเอกสารแสดงสถานภาพของพื้นที่นั้นๆ


๑๖. ความเห็นของผู้ตรวจสอบสภาพพื้นที่ป่า มีความเหมาะสมที่จะดำเนินการจัดทำโครงการป่าชุมชน จึงเห็นสมควรให้ดำเนินการจัดทำโครงการป่าชุมชนที่ขอ

ลงชื่อ..........ผู้นำตรวจ  
(นายสุรพล สิงนาราย)


ตำแหน่ง ผู้ใหญ่บ้าน หมู่ที่ ๑๐

ลงชื่อ..........พยาน  
(นางสุพรรณิ ประพาฬ)


ตำแหน่ง ..... W.C. ....

ลงชื่อ..........พยาน  
(นายสุพรรณิ ประพาฬ)


ตำแหน่ง ..... W.C. ....

ลงชื่อ..........ผู้ตรวจสอบ  
(นายไชตชัย ตรีล้อม)


ตำแหน่ง นักวิชาการป่าไม้ปฏิบัติการ

ลงชื่อ..........ผู้ร่วมตรวจสอบ  
(นางสุพรรณิ ประพาฬ)

ตำแหน่ง นักวิชาการเผยแพร่

ลงชื่อ..........ผู้ร่วมตรวจสอบ  
(นายวิรัตน์ หอนงาม)

ตำแหน่ง เจ้าหน้าที่การเกษตร





ใบปิ่น.

(นายโชคชัย ศรีล้อม)  
นักวิชาการป่าไม้ปฏิบัติการ

การตรวจสภาพป่าที่ขออนุญาตจัดทำโครงการป่าชุมชน  
บ้านหนองบ่อ หมู่ที่ ๑๐ ตำบลจอมศรี อำเภอเพ็ญ จังหวัดอุดรธานี



สภาพป่าโดยทั่วไปเป็นพื้นที่ราบ เป็นป่าเต็งรังมีความอุดมสมบูรณ์ดี



ลักษณะดินเป็นดินร่วนปนทราย บางแห่งเป็นดินเหนียวผสมดินลูกรัง

พื้นที่

(นายโชคชัย ครล้อม)

นักวิชาการป่าไม้ปฏิบัติการ

