

## โครงการป่าชุมชน

### บ้านมิตรภาพ

ตำบลมิตรภาพ อำเภอแกดำ จังหวัดมหาสารคาม

---

#### 1. ชื่อโครงการ

ป่าชุมชนบ้านมิตรภาพ

#### 2. ที่ตั้งโครงการ

บ้านมิตรภาพ หมู่ที่ 18 ตำบลมิตรภาพ อำเภอแกดำ จังหวัดมหาสารคาม

#### 3. พื้นที่ดำเนินการ

ที่ป่าตามพระราชบัญญัติป่าไม้ พ.ศ. 2484 เนื้อที่ ๓๖-ไร่ ๑ งาน - ๓๓๖

#### 4. หลักการและเหตุผล

จังหวัดมหาสารคาม มีเนื้อที่ประมาณ 3,307,300 ไร่ ปัจจุบันมีเนื้อที่ป่า 123,350 ไร่ หรือร้อยละ 3.49 ของพื้นที่จังหวัด ซึ่งนับว่ามีพื้นที่ป่าน้อยมาก เพื่อให้ประชาชนในท้องถิ่นได้มองเห็นถึงความสำคัญ ของป่าไม้ ซึ่งเป็นจุดหนึ่งของการมีระบบนิเวศน์ป่าไม้ พันธุ์ไม้ พันธุ์สัตว์ เพื่อให้ระบบนิเวศน์เป็นระบบ นิเวศน์ที่สมบูรณ์ อีกทั้งชุมชนได้รู้คุณค่าในการอนุรักษ์สิ่งแวดล้อมของชุมชนสืบต่อไป

เนื่อง จากในปัจจุบันนี้พื้นที่ป่าไม้ของประเทศไทยมีจำนวนลดลงเป็นจำนวนมาก เพื่อเป็นแนว ทางในการแก้ไขปัญหา จึงจำเป็นต้องมีการเพิ่มจำนวนพื้นที่ป่าให้กับประเทศ ดังนั้น กรมป่าไม้จึงมี นโยบายให้จัดทำโครงการป่าชุมชนในหมู่บ้านขึ้นเพื่อเป็นการป้องกันรักษาป่าและฟื้นฟูสภาพป่าให้มีจำนวน เพิ่มขึ้น

#### 5. วัตถุประสงค์

1. เป็นแหล่งไม้ใช้สอยของชุมชน
2. เป็นแหล่งอาหารตามธรรมชาติและยารักษาโรค
3. สร้างสิ่งแวดล้อมที่ดีให้กับชุมชน
4. เพื่อส่งเสริมและสนับสนุนการทำงานร่วมกันระหว่างเจ้าหน้าที่ของรัฐและองค์กร เอกชน

#### 6. เป้าหมาย

1. ดำเนินการปลูกป่าชุมชนรอบๆ ป่าเดิมที่มีการบุกรุกหรือพื้นที่ป่าไม้สมบูรณ์
2. ราษฎรที่อยู่บริเวณรอบๆ ป่า ได้มีความเข้าใจในการใช้ทรัพยากรป่าไม้อย่างคุ้มค่าและยาวนาน

นาน

17. วิถี...

## 7. วิธีการดำเนินงาน

1. ประชาสัมพันธ์ให้ราษฎรได้ทราบถึงการดำเนินการ โครงการพัฒนาป่าชุมชน
2. สำรวจพื้นที่เป้าหมายที่จะจัดตั้งป่าชุมชน
3. ขอจัดตั้งป่าชุมชนจากกรมป่าไม้
4. จัดการฝึกอบรมให้แก่ราษฎรในหมู่บ้าน จำนวนหมู่บ้านละ 10 คน
5. จัดตั้งคณะกรรมการป่าชุมชน เพื่อดำเนินการเป็นไปตามโครงการ
6. ออกกฎระเบียบการใช้ประโยชน์จากป่าชุมชน
7. ส่งเสริมและสนับสนุนให้ประชาชนได้ร่วมกันดูแลและรักษาป่าชุมชน
8. ดำเนินการปลูกป่าชุมชน

## 8. ระยะเวลาดำเนินการ

ตั้งแต่วันที่ 1 ตุลาคม 2546 - วันที่ 30 กันยายน 2552

## 9. ผู้รับผิดชอบโครงการ

1. ผู้ใหญ่บ้าน
2. งานพัฒนาป่าชุมชน สำนักงานป่าไม้จังหวัดมหาสารคาม
3. หน่วยงานติดตามและประเมินผล สำนักงานเกษตรและสหกรณ์จังหวัดมหาสารคาม


## 10. งบประมาณ

ขอการสนับสนุนจากกรมป่าไม้ (งบประมาณประจำปีที่กรมป่าไม้จัดสรรให้)

## 11. ผลที่คาดว่าจะได้รับ

1. ชุมชนในหมู่บ้านเป้าหมายมีแหล่งไม้ใช้สอยและแหล่งอาหารตามธรรมชาติ
2. เป็นแหล่งพักผ่อนหย่อนใจของหมู่บ้านและประชาชนทั่วไป
3. สร้างสิ่งแวดล้อมที่ดีให้แก่หมู่บ้านและสร้างจิตสำนึกที่ดีในการบริหารจัดการทรัพยากรธรรมชาติในท้องถิ่นได้อย่างถูกต้อง
4. เพิ่มพื้นที่สีเขียวให้แก่จังหวัดมหาสารคาม
5. เกิดการประสานงานที่ดีระหว่างเจ้าหน้าที่ของรัฐ องค์กรชุมชน เพื่อแก้ไขปัญหาาร่วมกัน
6. เกิดกลุ่มองค์กรชุมชนซึ่งมีความเข้าใจสามารถจัดการป่าชุมชนในรูปแบบป่าชุมชนและป่าพื้นบ้านอาหารชุมชนได้อย่างถูกต้อง

/ลงนาม...

ลงนาม  ผู้เขียนโครงการ  
(นายศักดิ์ น. ลาภพันธ์)

ตำแหน่ง ผู้เขียน

ลงนาม  ผู้แนะนำการเขียนโครงการ  
(นายศศิประ สมชาภักดี)

ตำแหน่ง เจ้าหน้าที่บริหารงานป่าไม้ 6


ความเห็นขององค์การบริหารส่วนตำบล

เห็นควรจัดขึ้นตามคำสั่งจังหวัดพิจิตร จากวันก่อนต่อไป

ลงชื่อ  นายจรัญ ทัศนทร  
(นายจรัญ ทัศนทร)

ตำแหน่ง กรรมการบริหาร รักษาราชการแทน

ความเห็นของนายอำเภอหรือปลัดอำเภอผู้เป็นหัวหน้าประจำกิ่งอำเภอ

ลงชื่อ 

(นายณรงค์ ไพบูลย์ทัศนทร)

ตำแหน่ง นายอำเภอแก่งค้ำ

ลงนาม  ผู้ตรวจสอบโครงการ  
(นายประคิษฐ์ เรืองนาราย)

ตำแหน่ง เจ้าหน้าที่บริหารงานป่าไม้ 7 รักษาราชการแทน  
ป่าไม้จังหวัดมหาสารคาม

ลงนาม  ผู้เสนอโครงการ  
(นายปราณีต บุญมี)

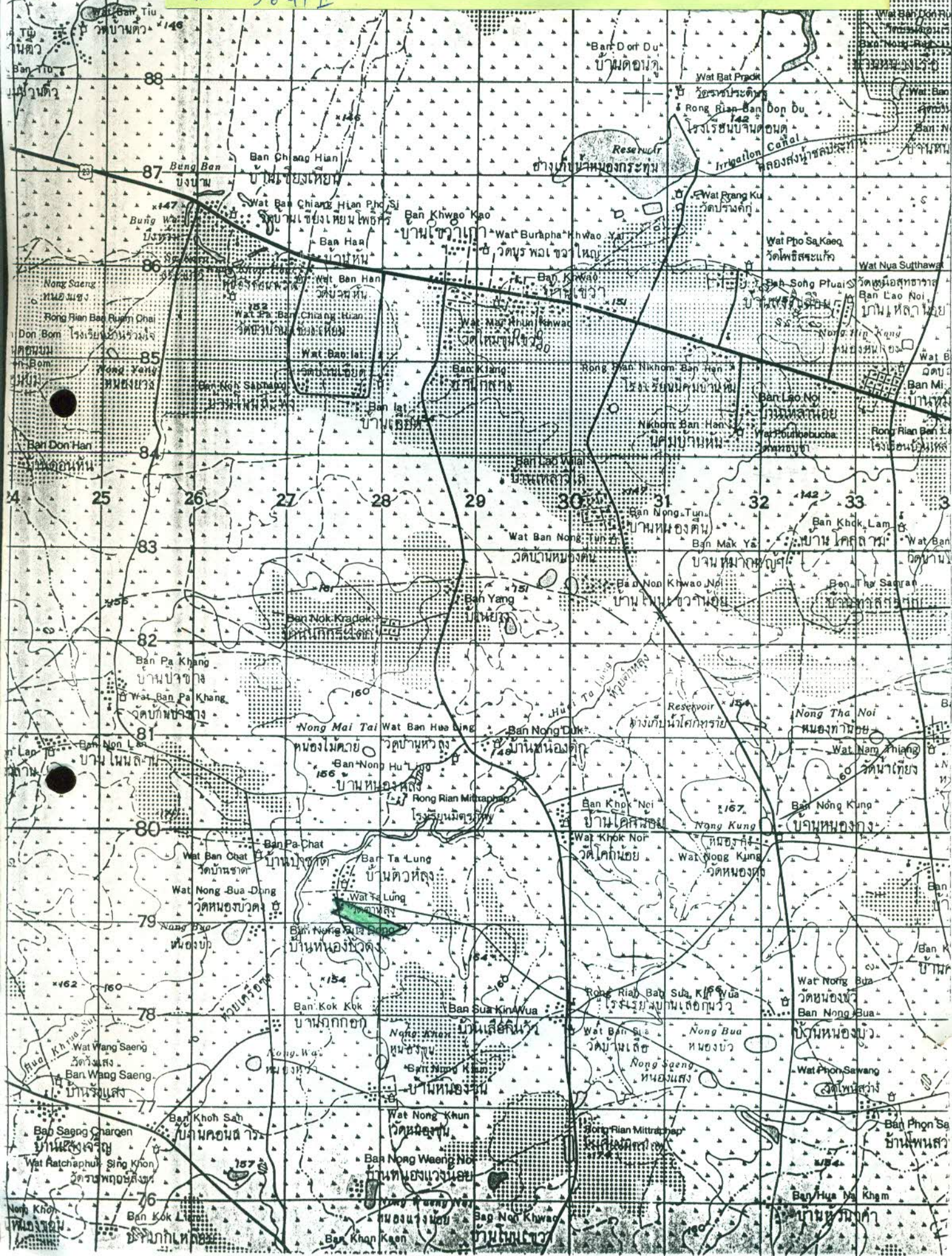
ตำแหน่ง รองผู้ว่าราชการจังหวัด ปฏิบัติราชการแทน  
ผู้ว่าราชการจังหวัดมหาสารคาม

ลงนาม  ผู้อนุมัติโครงการ  
(นายจิระ พิมพ์ลิขิต)

ตำแหน่ง รองอธิบดี ปฏิบัติราชการแทน  
อธิบดีกรมป่าไม้

แผนที่ 1 : 50,000 แสดงพื้นที่หมู่บ้านเป้าหมายงานพัฒนาชุมชน ประจำปี 2547

ทอ 5641 II นามิตรภาพ หน้า 18 คำนวณภาพ อำเภอแกลง จังหวัดมหาสารคาม



แผนที่สังเขป แสดงพื้นที่หมู่บ้านพัฒนาป่าชุมชน ประจำปีงบประมาณ 2547  
บ้านฉัตรภาพ หมู่ 18 ตำบลฉัตรภาพ อำเภอแกดำ จังหวัดมหาสารคาม

