

รายงานการตรวจสอบสภาพป่าที่มีผู้ขออนุญาตจัดทำโครงการป่าชุมชน

1. ชื่อผู้ขอ นายควน สนิท อายุ 56 ปี สัญชาติ ไทย  
ภูมิลำเนาอยู่บ้านเลขที่ 56 หมู่ที่ 10 ตำบล ทนองกู อำเภอ นาบอน  
จังหวัด มหาสารคาม อาชีพตำแหน่งกำนันตำบลทนองกู

2. ชื่อป่า

- ป่าสงวนแห่งชาติ ป่า.....
- ป่าตาม พ.ร.บ. ป่าไม้ ป่าชุมชนบ้านหนองม่วง (โคกป่าช้า)
- ที่ดินตามหนังสือสำคัญสำหรับที่หลวง ชี้แจงบ้าน.....

3. ที่ตั้งของพื้นที่ หมู่ที่ 14 ตำบล ทนองกู อำเภอ นาบอน  
จังหวัด มหาสารคาม

ค่าพิกัด G.P.S. อย่างน้อยควรมี 4 จุด (4 มุม)

0311862 1746980	0312002 1746813	0312001 1747152
--------------------	--------------------	--------------------

4. เนื้อที่ 12 ไร่ 2 งาน ตารางวา

5. อาณาเขตพื้นที่

ด้านทิศเหนือ	จุด	ที่มีการครอบครอง	วัดระยะได้	-	เมตร
ด้านทิศตะวันออก	จุด	ที่มีการครอบครอง	วัดระยะได้	-	เมตร
ด้านทิศใต้	จุด	ที่ทางสาธารณประโยชน์	วัดระยะได้	-	เมตร
ด้านทิศตะวันตก	จุด	ที่มีการครอบครอง	วัดระยะได้	-	เมตร

6. ลักษณะภูมิประเทศ พื้นที่ป่าตั้งอยู่ทางทิศตะวันตกของหมู่บ้านอยู่ห่างจากหมู่บ้านประมาณ 2 ก.ม.

เป็นที่ราบ ดินเป็นดินร่วนปนทราย

7. สภาพป่า เป็นป่าเต็งรัง มีต้นไม้ขนาดใหญ่นานแน่น ด้านทิศเหนือของพื้นที่ป่าถูกบกรกมีสภาพโล่งเตียน โดยส่วนทางทิศใต้จะมีสภาพป่าเป็นป่าที่อุดมสมบูรณ์มีต้นไม้ขนาดใหญ่และมีสภาพพื้นที่กึ่งกลางเป็นพวกไม้เต็ง ฯลฯ

หมายเหตุ ในกรณีรอดัดหมดพื้นที่ป่าไปสามสัปดาห์ก่อนพื้นที่ใด ที่ให้ไม่สามรถ  
ระบุเว: ทนองกู 16/5/56 Dot พื้นที่ 1600 ไร่ 1 Dot



8. การใช้ประโยชน์ในพื้นที่.....
1. เป็นแหล่งทำเลเลี้ยงสัตว์.....
  2. เป็นแหล่งหาอาหารป่าของชาวบ้าน เช่น เห็ด ผักกิว ไข่มดแดง.....
  3. เป็นแหล่งหาไม้พื้นสำหรับชาวบ้าน.....

9. ทำการตรวจสภาพป่าเมื่อวันที่ ๗ เดือน มีนาคม พ.ศ. ๒๕๖๖



10. แนบภาพถ่ายสี..... 8..... ภาพ (ไม่น้อยกว่า 8 ภาพ)


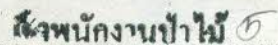
11. แผนที่ระวาง 1:50,000 ที่มีหมายเลขแสดงค่าพิกัดกริดชัดเจน พร้อมรายละเอียดเลขระวาง พร้อมแสดงรูปแปลงจุดที่ตั้ง



12. แผนที่ท้ายกฎกระทรวง (กรณีพื้นที่โครงการป่าชุมชนอยู่ในเขตป่าสงวนแห่งชาติ พร้อมแสดงจุดที่ตั้ง)

13. ความเห็นของผู้ตรวจรอบสภาพป่า.....

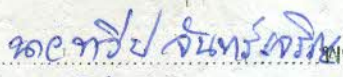

เห็นควรให้สิทธิการตั้งป่าชุมชนตามมติของสภาป่า

ลงชื่อ..... ..... ผู้ตรวจรอบ  
 (นายสมพงษ์ ตั้งจิตต์งาม)  
 ตำแหน่ง..... .....

ลงชื่อ..... ..... ผู้ตรวจสอบ  
 (นายเอกศักดิ์ ชาติพิพันธ์)  
 ตำแหน่ง..... .....

ลงชื่อ..... ..... ผู้นำตรวจ  
 (นางสาว สนิท)  
 ตำแหน่ง..... .....

ลงชื่อ..... ..... พยาน  
 (นายอดิสรณ์ ชัยวิไลศักดิ์)  
 ตำแหน่ง..... .....

ลงชื่อ..... ..... พยาน  
 (นายอิทธิชัย จันทร์ศิริ)  
 ตำแหน่ง..... .....























