โครงการป่าชุมชนบ้านซองแมว

ตำบลหนองจิก อำเภอบรบือ จังหวัดมหาสารคาม

1.ชื่อโครงการ

โครงการพัฒนาป่าชุมชนบ้านซองแมว

2.ที่ตั้งโครงการ

บ้านซองแมว หมู่ที่ 2 ตำบลหนองจิก จังหวัดมหาสารคาม

3.พื้นที่ดำเนินการ

ป่าช้าสาธารณประโยชน์จำนวน 75 ไร่ - งาน - ตารางวา

4.หลักการและเหตุผล

ในอดีตที่ผ่านมาชุมชนชนบทมีป่ารอบๆหมู่บ้าน ชาวบ้านได้ประโยชน์จากป่าตรงนี้ เพื่อเป็นแหล่งปัจจัยสี่คือ ยารักษาโรค ที่อยู่อาศัย อาหาร เครื่องนุ่งห่ม แต่ปัจจุบันป่าไม้ถูกทำลาย แหล่งปัจจัยสี่ถูกทำลาย ทำให้ขาดแคลนเครื่องอุปโภคบริโภค ตลอดทั้งแหล่งน้ำ ดังนั้นเพื่อให้มีแหล่งปัจจัยสี่และไม้ใช้สอยตามธรรมชาติ จึงเป็นหน้าที่ที่ราษฎรในหมู่บ้านทุกคนจะต้องร่วมมือกันปลูกสร้างอนุรักษ์ป่าชุมชนที่เหลืออยู่ของหมู่บ้านให้มีความอุดมสมบูรณ์ยิ่งขึ้นไป

ในการอนุรักษ์และฟื้นฟู และจัดการทรัพยากรธรรมชาติ ได้อย่างมีประสิทธิภาพจะต้องได้รับการสนับสนุนจากประชาชน องค์กรประชาชนท้องถิ่น ให้เข้ามีบทบาทและหน้าที่มีส่วนร่วมจะต้องเตรียมความพร้อมให้ประชาชน มีความรู้ความเข้าใจ ถึงบทบาทและหน้าที่ในการรักษาป่าได้อย่างถูกต้องและเหมาะสม โดยผ่านกระบวนการเรียนรู้ร่วมกันของประชาชนและเจ้าหน้าที่ของรัฐที่เกี่ยวข้อง ดังนั้นเพื่อให้เกิดการอนุรักษ์ป่าได้อย่างมีประสิทธิภาพและบรรลุวัตถุประสงค์ บ้าน ซองแมว หมู่ 2 ตำบล หนองจิก อำเภอบรบือ จังหวัดมหาสารคาม ขอจัดตั้งโครงการป่าชุมชนในพื้นที่ สาธารณประโยชน์ของหมู่บ้าน ในปีงบประมาณ 2546

5.วัตถุประสงค์

1.เพื่อส่งเสริมให้ชุมชนในชนบทมีไม้ใช้สอยและอาหารตามธรรมชาติอย่างยั่งยืนรวมทั้งเป็นแหล่งเพิ่มรายได้ให้กับชุมชน

2.พัฒนาและสนับสนุนศักยภาพของชุมชน ให้มีความสามารถในการจัดการป่าชุมชนในท้องถิ่นอย่างมีประสิทธิภาพ

3.เพื่อส่งเสริมและสนับสนุนการทำงานร่วมกันระหว่างชุมชน องค์กรชุมชนองค์กรของรัฐ

6.เป้าหมาย

1.ดำเนินการจัดตั้งป่าชุมชน 1 แปลงในพื้นที่สาธารณประโยชน์ เนื้อที่ 75 ไร่

2.ให้ความรู้ความเข้าใจแก่ราษฎรที่อยู่รอบๆป่า

7.วิธีดำเนินการ

1.ประชาสัมพันธ์ให้ราษฎรได้ทราบถึงการดำเนินการโครงการพัฒนาป่าชุมชน

2.สำรวจพื้นที่เป้าหมายที่จะจัดตั้งป่าชุมชน

3.ขอจัดตั้งป่าชุมชนจากกรมป่าไม้

4.จัดการฝึกอบรมให้แก่ราษฎรในหมู่บ้าน

5.จัดตั้งคณะกรรมการป่าชุมชน เพื่อดำเนินการเป็นไปตามโครงการ

6.ออกกฎระเบียบการใช้ประโยชน์จากป่าชุมชน

7.ส่งเสริมและสนับสนุนให้ประชาชนได้ร่วมกันดูแลและรักษาป่าชุมชน

8.ดำเนินปลูกป่าชุมชน

8.ระยะเวลาดำเนินการ

ตั้งแต่วันที่ 1 ตุลาคม 2545 ถึงวันที่ 30 กันยายน 2550

9.ผู้รับผิดชอบโครงการ

1.ผู้ใหญ่บ้าน คณะกรรมการหมู่บ้าน องค์การบริหารส่วนตำบล

2.งานพัฒนาป่าชุมชน สำนักงานป่าไม้จังหวัดมหาสารคาม

3.สำนักงานเกษตรและสหกรณ์จังหวัดมหาสารคาม

10.งบประมาณ

ขอการสนับสนุนจากกรมป่าไม้ (งบประมาณประจำปีที่กรมป่าไม้จัดสรรให้)

11.ผลที่คาดว่าจะได้รับ

1.ชุมชนในหมู่บ้านเป้าหมายมีแหล่งไม้ใช้สอยและอาหารตามธรรมชาติ

2.เป็นแหล่งพักผ่อนหย่อนใจของหมู่บ้านและประชาชนทั่วไป

3.สร้างสิ่งแวดล้อมที่ดีให้แก่หมู่บ้านและสร้างจิตสำนึกที่ดีในการบริหารจัดการทรัพยากรธรรมชาติในท้องถิ่นได้อย่างถูกต้อง

4.เกิดการประสานงานที่ดีระหว่างเจ้าหน้าของรัฐ องค์กรชุมชนเพื่อแก้ปัญหาร่วมกัน

5.เกิดกลุ่มองค์กรชุมชนที่มีความเข้าใจสามารถจัดการป่าชุมชนในรูปแบบป่าชุมชนได้อย่างถูกต้อง

6.เกิดกลุ่มองค์กรชุมชนที่มีความเข้าใจ สามารถจัดการป่าชุมชนในรูปแบบป่าชุมชนและรูปแบบป่าพื้นบ้านอาหารชุมชนได้อย่างถูกวิธี

ลงนาม ผู้เขียนโครงการ

(นายสมานรรมมะ)

ตำแหน่ง

ลงนาม ผู้แนะนำกลุ่มเขียนโครงการ

((นายนพพร ตั้งจิตต์งาม))

ตำแหน่ง เชี่ยวชาญด้านปฏิบัติการป่าไม้

ลงนาม ผู้ตรวจสอบโครงการ

((นายมานะ ศรีวงษ์วรรณะ))

ตำแหน่ง ป่าไม้จังหวัดมหาสารคาม

ลงนาม ผู้เสนอโครงการ

((นายปราณีต บุญมี))

ตำแหน่ง รองผู้ว่าราชการจังหวัด ปฏิบัติราชการแทน ผู้ว่าราชการจังหวัดมหาสารคาม

ลงนาม ผู้อนุมัติโครงการ

((นายถาวร ลามศรีจันทร์))

ตำแหน่ง นักวิชาการป่าไม้ 9 รักษาราชการแทน รองอธิบดีกรมป่าไม้ ปฏิบัติราชการแทนอธิบดีกรมป่าไม้

ลว. 67

แผนที่สังเขป แสดงพื้นที่หมู่บ้านเป้าหมายงานพัฒนาป่าชุมชน บ้านซองแมว หมู่ที่ 2 ตำบลหนองจิก

อำเภอบรบือ จังหวัดมหาสารคาม ประจำปีงบประมาณ 2546

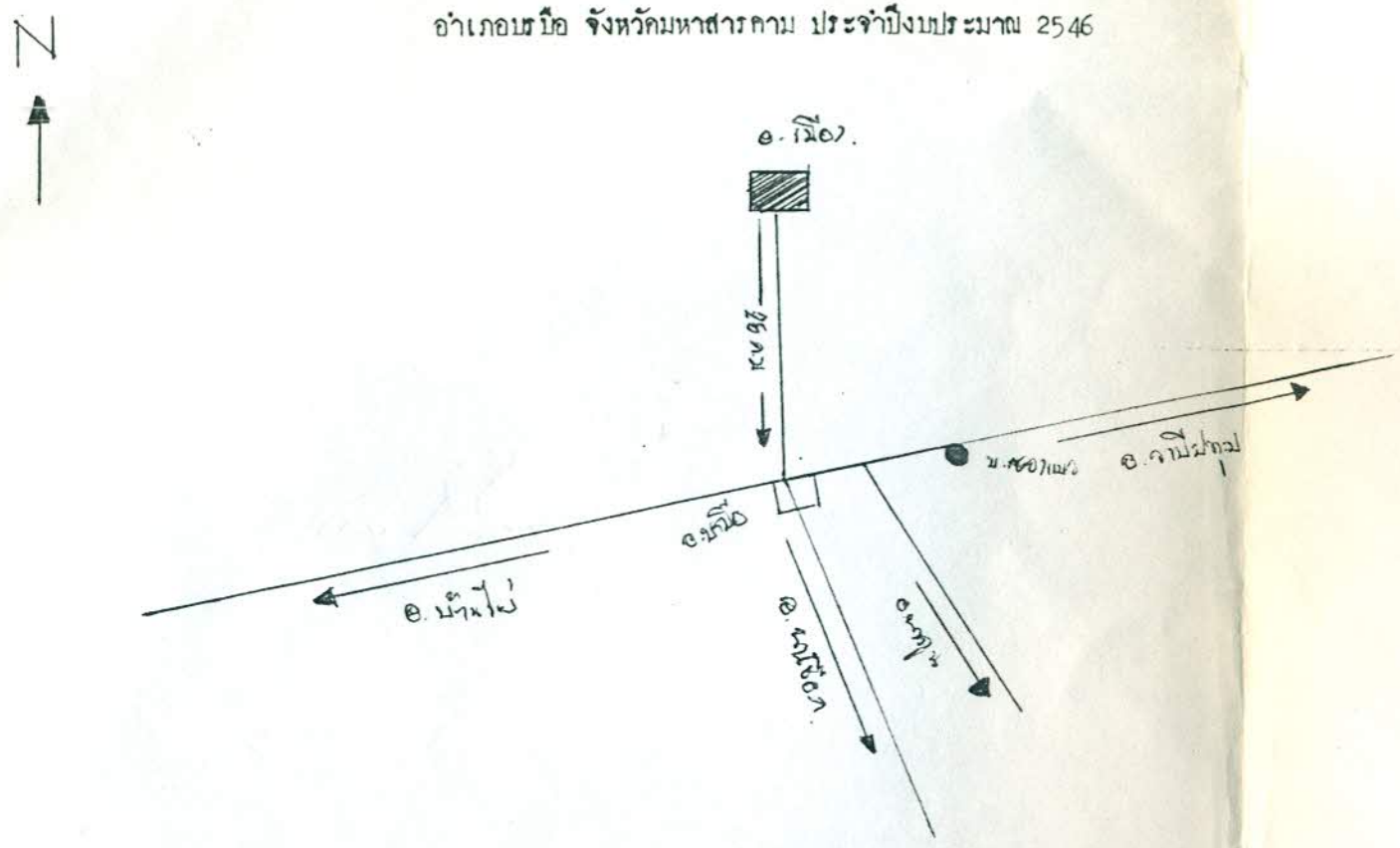

แผนที่ 1:50,000 แสดงพื้นที่หมู่บ้านเป้าหมายงานพัฒนาป่าชุมชน ปีงบประมาณ 2546

บ้านซองแมว หมู่ 2 ตำบลหนองจิก อำเภอบรบือ จังหวัดมหาสารคาม

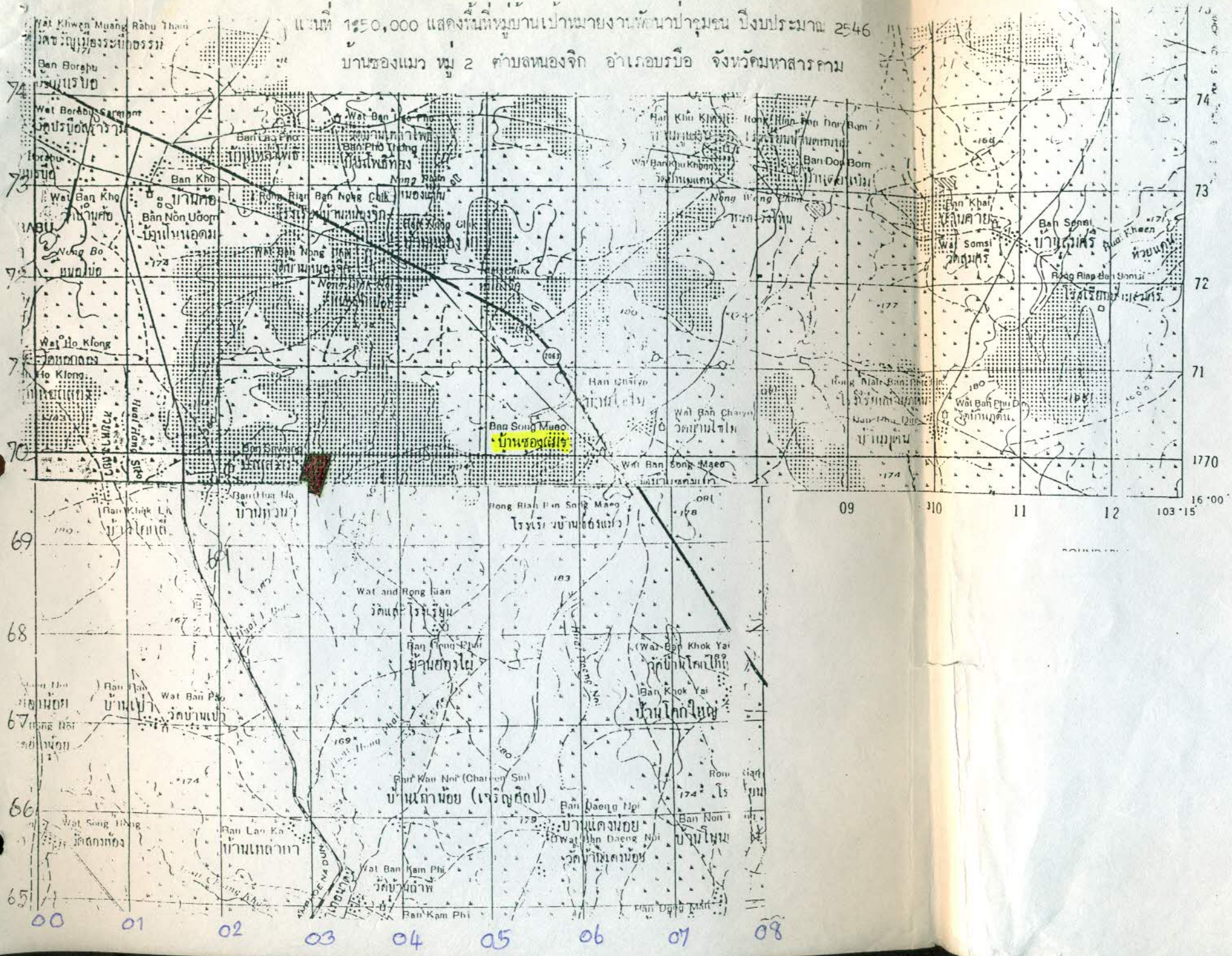
Ban Borabu
Wat Borabu Sarapat
Ban Kho
Ban Non Udom
Wat Ho Klong
Ban Song Maeo
บ้านซองแมว
Wat Ban Song Maeo
Ban Khok Ya
Wat and Rong Rian
Ban Kau Noi (Charoen Sin)
บ้านถ้ำน้อย (เจริญศิลป์)
Ban Daeng Noi
บ้านแดงน้อย
Wat Ban Daeng Noi
Ban Lao Ka
บ้านเหล่าเกา
Wat Ban Kam Phi
Ban Kam Phi
Ban Khok Yai
บ้านโคกใหญ่
Ban Somsi
บ้านสมศรี
Wat Somsi
Ban Khai
Ban Don Bom
Ban Khu Khoan
Ban Pho Thong
Ban Lao Pho
Ban Nong Chik
Ban Sinwan
Ban Hua Na
บ้านหัวนา
Ban Khok La
Ban Tan
บ้านเป้า
Wat Ban Pao
Wat Song Hong
Wat Ban Khok Yai
Wat Ban Phu Di
Ban Phu Di
Ban Nong Bo
Ban Chaiyo
Wat Ban Chaiyo
Ban Nong Chik
Wat Ban Nong Chik
Ban Khu Khoan
Wat Ban Khu Khoan
Ban Khai
Wat Somsi
Ban Somsi
Rong Riap Ban Somsi
Rong Riap Ban Nong Chik
Rong Riap Ban Song Maeo
Rong Riap Ban Pho Thong
Rong Riap Ban Don Bom
Rong Riap Ban Khok Ya
Nong Bo
Nong Ruan
Nong Wang Chim
Huai Khoen
Huai Hong Pao
Huai Phong
Nong Lak Ka
Nong Hua Na
Nong Nai
Nong Nai Noi
Nong Kau Noi
Nong Daeng Noi
Nong Kam Phi
Nong Khok Ya
Nong Phu Di
Nong Chik
Nong Sinwan
Nong Ho Klong
Nong Tan
Nong Khai
Nong Somsi
Nong Pho Thong
Nong Lao Pho
Nong Khu Khoan
Nong Don Bom
Nong Khok Ya
Nong Phu Di
Nong Chaiyo
Nong Song Maeo
Nong Kau Noi
Nong Daeng Noi
Nong Kam Phi
Nong Khok Yai
Nong Hua Na
Nong Nai Noi
Nong Lak Ka

หนังสือสำคัญสำหรับที่ดิน

เลขที่ ๘๔๐๔

ที่ดินเลขที่ ระวาง 5640 IV-8

อาศัยอำนาจตามมาตรา ๘ ตรี แห่งประมวลกฎหมายที่ดิน ซึ่งแก้ไขเพิ่มเติมโดยประกาศของคณะปฏิวัติ ฉบับที่ ๓๓๔ ลงวันที่ ๑๓ ธันวาคม พ.ศ. ๒๕๑๕ อธิบดีกรมที่ดิน ออกหนังสือสำคัญฉบับนี้เพื่อแสดงเขตของที่ดินอันเป็นสาธารณสมบัติของแผ่นดินประเภท

แปลงเนื้อที่ใช้ประโยชน์ร่วมกัน ตั้งอยู่ที่ บ้านเขาดิ่ง ตำบล หนองจิก
(ป่าชัยภูมิ บ้านเขาดิ่ง สาธารณประโยชน์)

อำเภอ ปรีดี จังหวัด มหาสารคาม ไว้ดังนี้

ที่ดินแปลงนี้มีเนื้อที่ประมาณ ๑๖ ไร่ ๑ งาน ๑๐๙ ตารางวา อยู่ในความดูแลรักษาของ กระทรวงมหาดไทย
(ป่าชัยภูมิ บ้านเขาดิ่ง สาธารณประโยชน์)

มีแผนผังเขตตามรูปแผนที่แสดงเขตด้านหลังหนังสือสำคัญฉบับนี้

หนังสือสำคัญฉบับนี้ ออกให้ ณ วันที่ ๔ เดือน กุมภาพันธ์ พุทธศักราช ๒๕๒๑

รูปแผนที่

มาตราส่วนเมตราจาง ๑: ———

มาตราส่วน ๑: ๔๐๐๐

280

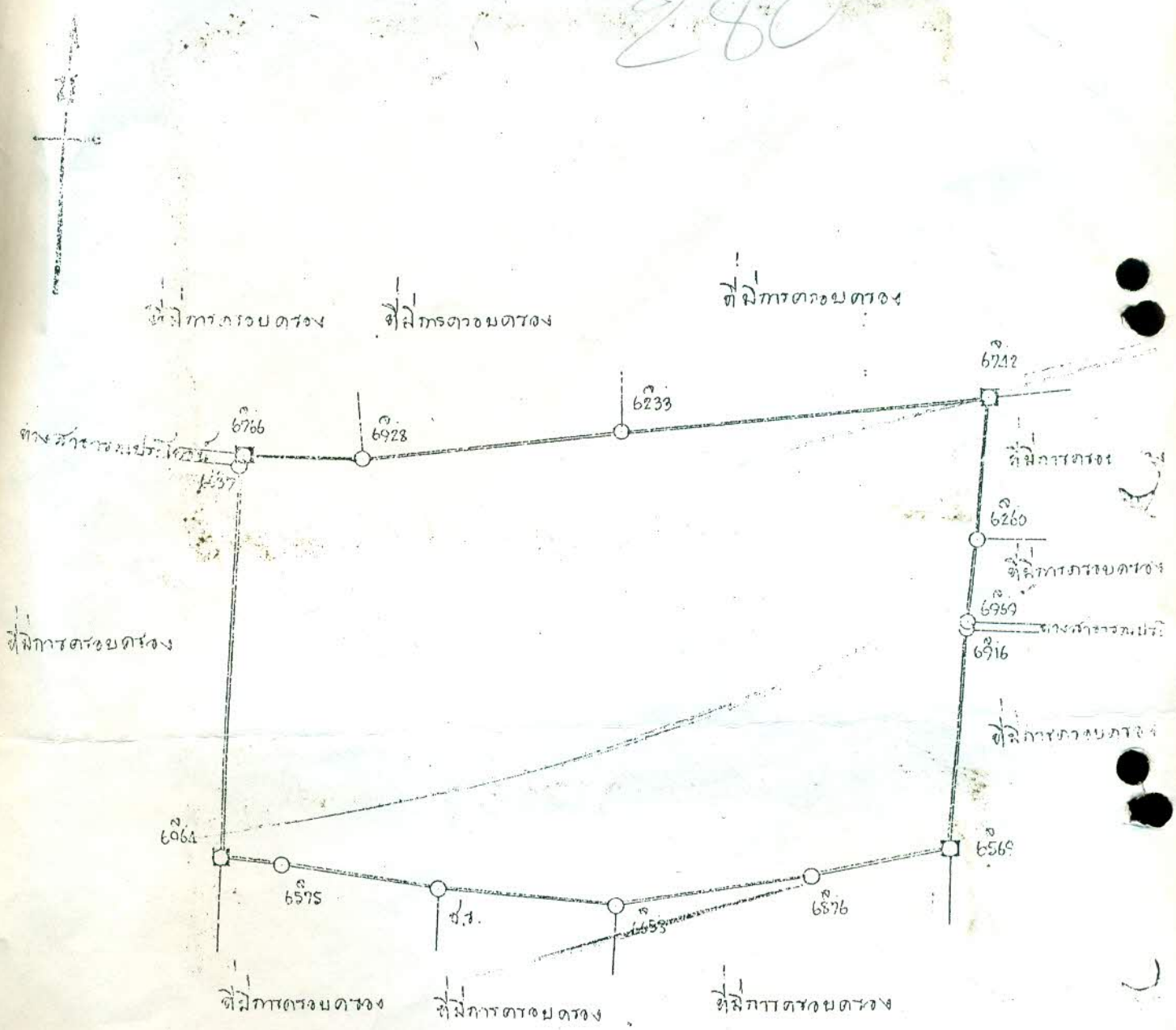

เจ้าพนักงานที่ดิน

แผนที่ 1 50000 แสดงพื้นที่หมู่บ้านเป้าหมายงานพัฒนาป่าชุมชน ประจำปีงบประมาณ 2546
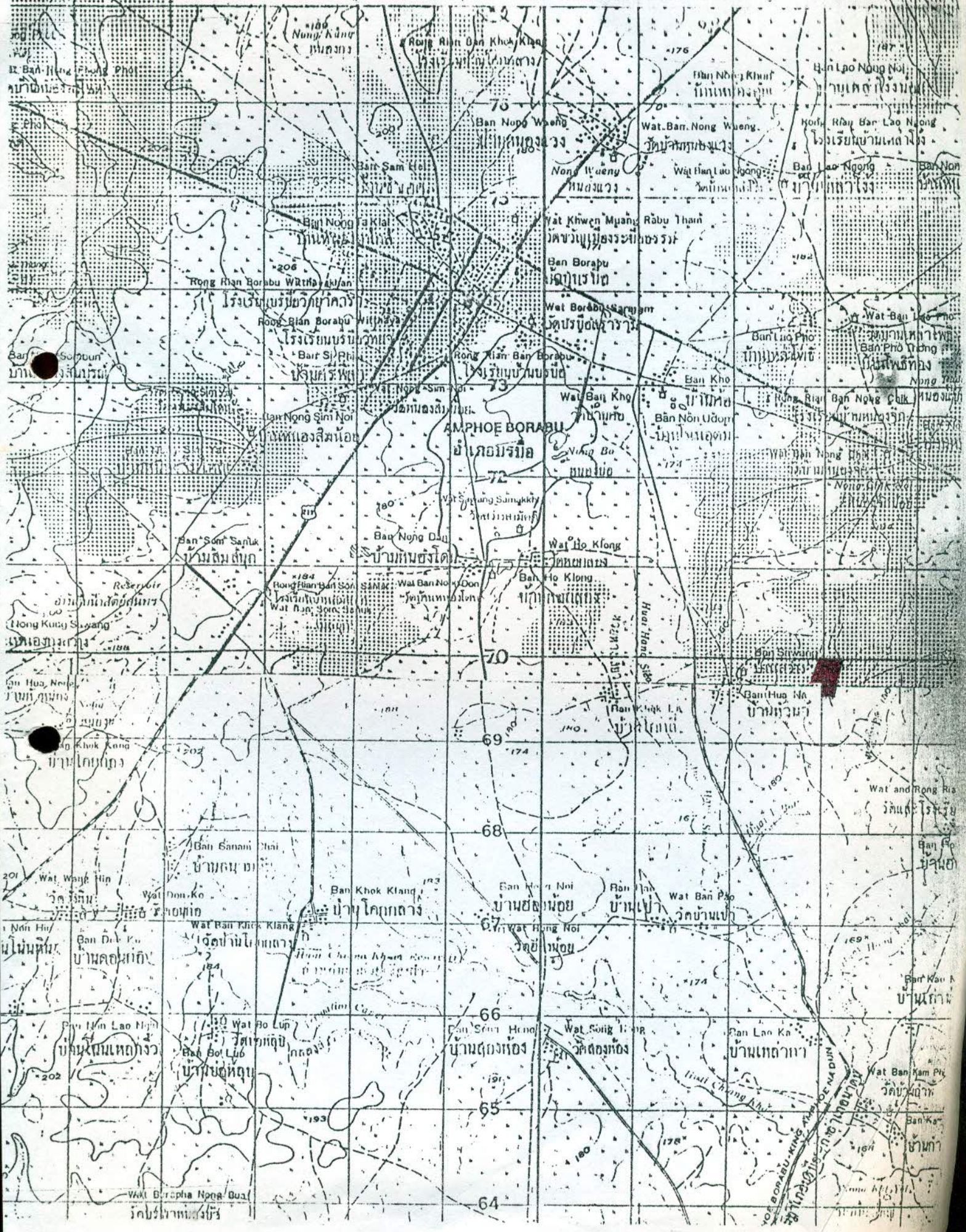
บ้านซองแมว หมู่ 2 ตำบลหนองจิก อำเภอบรบือ จังหวัดมหาสารคาม