

โครงการป่าพื้นบ้านอาหารชุมชนที่สาธารณประโยชน์โคกหนองม่วงร้าง
ท้องที่บ้านเหล่ากลาง หมู่ที่ 6 ตำบลหนองใหญ่ อำเภอสรีสมเด็จ จังหวัดร้อยเอ็ด

1. ชื่อโครงการ

โครงการป่าพื้นบ้านอาหารชุมชนที่สาธารณประโยชน์โคกหนองม่วงร้าง

2. ที่ตั้งโครงการ

บ้านเหล่ากลาง หมู่ที่ 6 ตำบลหนองใหญ่ อำเภอสรีสมเด็จ จังหวัดร้อยเอ็ด

3. พื้นที่ดำเนินการ

ที่สาธารณประโยชน์โคกหนองม่วงร้าง เนื้อที่ 25 ไร่

4. หลักการและเหตุผล

ที่สาธารณประโยชน์โคกหนองม่วงร้าง ตั้งอยู่ที่บ้านเหล่ากลาง หมู่ที่ 6 ตำบลเหล่าใหญ่ อำเภอสรีสมเด็จ จังหวัดร้อยเอ็ด เดิมเป็นสถานที่เลี้ยงสัตว์ของราษฎรบ้านเหล่ากลางและหมู่บ้านใกล้เคียง สภาพป่าปัจจุบันเป็นที่เนินไม่มีต้นไม้ขึ้น มีชาวบ้านบางส่วนเข้ามาทำการเกษตร เช่น การปลูกยาสูบ ตอรักริช ปลูกถั่วลิสง หรือเป็นที่เลี้ยงสัตว์ของชาวบ้าน ต่อมาได้มีการขุดลอกหนองน้ำ และมีการสร้างที่ทำการองค์การบริหารส่วนตำบลขึ้น ตลอดจนได้สร้างลานกีฬาด้านยาเสพติด ราษฎรในหมู่บ้านเล็งเห็นว่า น่าจะมีการปลูกต้นไม้เพื่อปรับปรุงสภาพแวดล้อมของพื้นที่ เพื่อเพิ่มทรัพยากรป่าไม้และเป็นแหล่งอาหารของชุมชน และเพื่อฟื้นฟูป่าไม้ให้เป็นป่าธรรมชาติ เพื่อความสมบูรณ์ต่อชุมชนต่อไป โดยดำเนินการในรูปแบบป่าพื้นบ้านอาหารชุมชน

5. วัตถุประสงค์

5.1 เพื่อเป็นการอนุรักษ์พื้นที่ป่า และรวบรวมเพื่ออนุรักษ์พันธุ์ไม้

ท้องถิ่นที่หายากและใกล้จะสูญพันธุ์มารวบรวมไว้เป็นแหล่งอาหาร แหล่งไม้ใช้สอย เพื่อประโยชน์ของชุมชน

5.2 เพื่อให้ประชาชนและองค์กรท้องถิ่นมีความสามัคคีและเข้าใจการจัดการทรัพยากร

ร่วมกันตลอดจนการบริหารจัดการป่าชุมชน โดยมีส่วนร่วมในการแก้ไขปัญหา ทรัพยากรธรรมชาติในพื้นที่

5.3 เพื่อเป็นการปลูกสร้างจิตสำนึกให้ประชาชนมีความรักและหวงแหน

ทรัพยากรธรรมชาติและสิ่งแวดล้อม

5.4 เพื่อเป็นการฟื้นฟูพื้นที่ป่าไม้ให้คงสมบูรณ์เพื่ออำนวยประโยชน์แก่ส่วนรวมและรักษา

สภาพแวดล้อมของชุมชน

6. เป้าหมาย

พื้นที่สาธารณประโยชน์โคกหนองม่วงร้าง เพื่อให้เป็นป่าพื้นบ้านอาหารชุมชน
เนื้อที่ประมาณ 25 ไร่

7. วิธีดำเนินการ

- 7.1 ประชุมองค์กรชุมชนและกรรมการหมู่บ้าน เพื่อจัดทำโครงการฯ
- 7.2 ประชาสัมพันธ์โครงการให้ชุมชนให้ทราบและเข้าใจ
- 7.3 ดำเนินการปลูกฟื้นฟูสภาพป่า และบำรุงดูแล รักษาทรัพยากรป่าไม้ในพื้นที่เป้าหมาย
- 7.4 ดำเนินการบริหารจัดการ กำหนดกติกา การใช้ประโยชน์พื้นที่ป่าไม้

8. ระยะเวลาดำเนินการ

ระยะเวลา 5 ปี (2546 – 2550)

9. ผู้รับผิดชอบโครงการ

- 9.1 กำนัน ผู้ใหญ่บ้าน คณะกรรมการหมู่บ้าน
- 9.2 องค์การบริหารส่วนตำบลหนองใหญ่ อำเภอศรีสมเด็จ จังหวัดร้อยเอ็ด
- 9.3 สำนักงานป่าไม้จังหวัดร้อยเอ็ด
- 9.4 สำนักงานเกษตรและสหกรณ์จังหวัดร้อยเอ็ด

10. งบประมาณ

จากกรมป่าไม้ องค์การบริหารส่วนตำบลหนองใหญ่ และอื่นๆ

11. ผลที่คาดว่าจะได้รับ


- 11.1 พื้นที่ใกล้หมู่บ้านมีความสมบูรณ์มากขึ้น และชุมชนสามารถบริหารจัดการพื้นที่ป่าไม้ด้วยตนเองอย่างมีประสิทธิภาพ
- 11.2 ในอนาคตชุมชนสามารถใช้ประโยชน์จากป่าแห่งนี้ได้เอนกประสงค์ ทำให้คุณภาพชีวิตดีขึ้น และมีความเป็นอยู่ดีขึ้น มีการอนุรักษ์พันธุ์ไม้มีค่าหายากและใกล้จะสูญพันธุ์


11.3 ราษฎรเกิดความสามัคคีและมีจิตสำนึกในการหวงแหนพื้นที่ป่าไม้

11.4 สร้างระบบนิเวศน์ให้สมดุลในโอกาสต่อไป

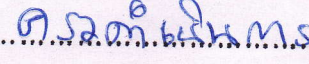
12. แผนที่ประกอบโครงการ

ตามเอกสารแผนที่ที่แนบท้ายโครงการนี้ จำนวน 2 แผนที่


(ลงชื่อ)  ผู้เขียนโครงการ
(นายเหรียญ สาไชยันต์)
ตำแหน่ง ผู้ใหญ่บ้านหมู่ที่ 6 ตำบลหนองใหญ่
อำเภอศรีสมเด็จ จังหวัดร้อยเอ็ด


(ลงชื่อ)  ผู้แนะนำการเขียนโครงการ
(นายเชิดวงศ์ บัวเบิก)
ตำแหน่ง เจ้าหน้าที่บริหารงานป่าไม้ 6
สำนักงานป่าไม้จังหวัดร้อยเอ็ด


ความเห็นขององค์การบริหารส่วนตำบลหนองใหญ่

..... 

ความเห็นของนายอำเภอศรีสมเด็จ


..... 

(ลงชื่อ) 
(นายวสันต์ วรรณญาติ)
ประธานกรรมการบริหารองค์การบริหารส่วนตำบลหนองใหญ่


(ลงชื่อ) 
(นายวีรพล บุรณะพานิช)
นายอำเภอศรีสมเด็จ

(ลงชื่อ)  ผู้ตรวจสอบโครงการ

นายทรงพล กิตติไพบอญ
เจ้าหน้าที่บริหารงานป่าไม้ 7 รักษาราชการแทน
ป่าไม้จังหวัดร้อยเอ็ด

(ลงชื่อ)  ผู้เสนอโครงการ
(นายสม เวชการวิธา)

รองผู้ว่าราชการจังหวัด ปฏิบัติราชการแทน
ผู้ว่าราชการจังหวัดร้อยเอ็ด

(ลงชื่อ)  ผู้อนุมัติโครงการ
(นายจระ พิมลธิจิต)
รองอธิบดี ปฏิบัติราชการแทน
อธิบดีกรมป่าไม้