

6. ลักษณะภูมิประเทศ .....เป็นที่ราบลุ่ม ดินร่วนปนทราย มีลูกครึ่งบางส่วน.....

7. สภาพพื้นที่ป่าและลักษณะทางนิเวศวิทยา


.....ป่าเป็นป่าเต็งรัง ส่วนมากต้นไม้ที่พบ เช่น เต็ง รัง จิก กระตั้นพอก กระบก หนามแท่ง ฯลฯ.....

8. ความเห็นของเจ้าหน้าที่ผู้ตรวจสอบสภาพพื้นที่ \*\*

.....พื้นที่มีความเหมาะสม สำหรับจะจัดทำโครงการป่าชุมชนต่อไป.....

9. ทำการตรวจสอบสภาพพื้นที่ เมื่อวันที่.....

15 กรกฎาคม 2559

ลงชื่อ  ผู้นำตรวจ

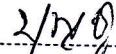
(นาย น.ส. ส. ส. ส.)

ตำแหน่ง ค.ศ.บ.

ลงชื่อ  ผู้ตรวจสอบ

(นาย น.ส. ส. ส. ส.)

ตำแหน่ง นักวิชาการป่าไม้ชำนาญการ

ลงชื่อ  พยาน


(นาย น.ส. ส. ส. ส.)

ตำแหน่ง ค.ศ.

ลงชื่อ \_\_\_\_\_ ผู้ร่วมตรวจสอบ


(นางสาว ส. ส. ส. ส.)

ตำแหน่ง นักวิชาการเผยแพร่

ลงชื่อ  พยาน

(นาย น.ส. ส. ส. ส.)

ตำแหน่ง ค.ศ.

ลงชื่อ  ผู้ร่วมตรวจสอบ

(นาย เศรษฐสิทธิ์ คำแพงศรี)

ตำแหน่ง เจ้าหน้าที่กานเกษตร

**หมายเหตุ** \* คำพิกักขอบเขตพื้นที่ดำเนินโครงการป่าชุมชน ควรตรวจสอบทุกมุมของพื้นที่ เพื่อความถูกต้องชัดเจนกรณี  
มีหลายแปลงให้ระบุหมายเลขแปลงและแยกชุดข้อมูลเป็นรายแปลงให้ชัดเจน

\*\* ให้เจ้าหน้าที่ผู้ตรวจสอบระบุว่าความเหมาะสมของสภาพพื้นที่ และเหตุผลความจำเป็นในการขอต่ออายุโครงการ  
ป่าชุมชน