

5. ข้อมูลทางภูมิศาสตร์

ทิศเหนือ จุด บ้านสมสนุก  
ทิศตะวันออก จุด ถนนสาธารณประโยชน์  
ทิศใต้ จุด ที่ที่มีการครอบครอง  
ทิศตะวันตก จุด ที่ที่มีการครอบครอง

6. ลักษณะภูมิประเทศ .....เป็นที่ราบลุ่ม ดินร่วนปนทราย มีลูกรังบางส่วน.....

7. สภาพพื้นที่ป่าและลักษณะทางนิเวศวิทยา


.....ป่าเป็นป่าเบญจพรรณ ต้นไม้มีขนาดปานกลางและขนาดเล็ก ส่วนมากต้นไม้ที่พบ เช่น ประดู่ นนทรี ตะแบก พอก กระบก หนามแท่ง ฯลฯ.....


8. ความเห็นของเจ้าหน้าที่ผู้ตรวจสอบสภาพพื้นที่ \*\*


.....พื้นที่มีความเหมาะสม สำหรับจะจัดทำโครงการป่าชุมชนต่อไป.....


9. ทำการตรวจสอบสภาพพื้นที่ เมื่อวันที่


21 กรกฎาคม 2559


ลงชื่อ  ผู้นำตรวจ  
นายสมศักดิ์ อัครธรรม  
ตำแหน่ง นาย

ลงชื่อ  ผู้ตรวจสอบ  
นายสมธรรม วงศ์กิจ  
ตำแหน่ง นักวิชาการศึกษาชำนาญการ

ลงชื่อ  พยาน  
นายสมพงษ์ คำมั่ง  
ตำแหน่ง นาย

ลงชื่อ  ผู้ร่วมตรวจสอบ  
นางสาวสาวิตรี บุตรโยธิน  
ตำแหน่ง นักวิชาการเผยแพร่

ลงชื่อ  พยาน  
นายสมพงษ์ คำมั่ง  
ตำแหน่ง นาย

ลงชื่อ  ผู้ร่วมตรวจสอบ  
(นายปรีชา นาคทอง)  
ตำแหน่ง เจ้าหน้าที่การเกษตร

หมายเหตุ \* คำพิงค์ขอบเขตพื้นที่ดำเนินโครงการป่าชุมชน ควรตรวจสอบทุกมุมของพื้นที่ เพื่อความถูกต้องชัดเจนกรณี  
มีหลายแปลงให้ระบุหมายเลขแปลงและแยกชุดข้อมูลเป็นรายแปลงให้ชัดเจน

\*\* ให้เจ้าหน้าที่ผู้ตรวจสอบระบุว่าความเหมาะสมของสภาพพื้นที่ และเหตุผลความจำเป็นในการขอต่ออายุโครงการ  
ป่าชุมชน