

รายงานการตรวจสอบสภาพป่าที่มีผู้ขออนุญาตจัดทำโครงการป่าชุมชน

๑. ชื่อผู้ขอ นายสุวัฒน์ สุทธิประภา อายุ ๕๓ ปี สัญชาติ ไทย  
 ภูมิลำเนาอยู่บ้านเลขที่ ๘๖ หมู่ที่ ๔ ตำบลเกาะแก้ว อำเภอเสลภูมิ จังหวัดร้อยเอ็ด  
 อาชีพ / ตำแหน่ง ทำนา/ผู้ใหญ่บ้าน

๒. ค่าพิกัดหมู่บ้านที่ขอจัดตั้งป่าชุมชน

- ๒.๑ บ้านโคกกุง หมู่ที่ ๔ พิกัด E ๐๓๓/๓/๐๘๒ N ๑๓/๘๔๑๒๓
- ๒.๒ บ้าน หมู่ที่ พิกัด
- ๒.๓ บ้าน หมู่ที่ พิกัด
- ๒.๔ บ้าน หมู่ที่ พิกัด

๓. ชื่อป่า

- ป่าสงวนแห่งชาติ ป่า
- ป่าตาม พ.ร.บ. ป่าไม้ พุทธศักราช ๒๔๘๔
- ที่ดินตามหนังสือสำคัญสำหรับที่หลวง บ้านโคกกุง หมู่ที่ ๔
- ๔. ที่ตั้งของพื้นที่ หมู่ที่ ๔ ตำบล เกาะแก้ว อำเภอ เสลภูมิ  
 จังหวัด ร้อยเอ็ด

ค่าพิกัด G.P.S. ป่าชุมชน (ข้อแนะนำ : ควรต้องจับทุกมุมเพื่อความชัดเจนของ  
 ข้อมูลแผนที่ที่จะต้องจัดทำเป็น "หนังสือแสดงโครงการป่าชุมชน" ต่อไป )

๑ E ๐๓๓/๖๖๓/๔	N ๑๓/๘๔๔๔๓	๒ E ๐๓๓/๖๕๕๐	N ๑๓/๘๔๒๙๐
๓ E ๐๓๓/๖๒๑๓	N ๑๓/๘๔๒๘๘	๔ E ๐๓๓/๖๐๐๙	N ๑๓/๘๔๔๒๑
๕ E ๐๓๓/๕๘๘๒	N ๑๓/๘๔๖๕๘	๖ E ๐๓๓/๕๕๒๐	N ๑๓/๘๔๕๙๒
๗ E ๐๓๓/๕๔๓/๖	N ๑๓/๘๔๓๖๕	๘ E ๐๓๓/๕๖๒๓	N ๑๓/๘๔๓๕๓
๙ E ๐๓๓/๕๘๕๓	N ๑๓/๘๓๙๕๓	๑๐ E ๐๓๓/๖๒๐๒	N ๑๓/๘๓๙๖๘
๑๑ E ๐๓๓/๖๔๕๓	N ๑๓/๘๔๐๙๓	๑๒ E ๐๓๓/๖๓๖๓	N ๑๓/๘๔๒๐๖

๕. เนื้อที่ ๒๒๖ ไร่ ๐ งาน ๐๙ ตารางวา

๖. อาณาเขตพื้นที่

ด้านทิศเหนือ	จด ลำน้ำชี	วัดระยะได้	๘๕๐ เมตร
ด้านทิศตะวันออก	จด บ้านดงกลาง	วัดระยะได้	๔๕๐ เมตร
ด้านทิศใต้	จด บ้านดอนกอก	วัดระยะได้	๘๕๐ เมตร
ด้านทิศตะวันตก	จด ลำน้ำชี	วัดระยะได้	๔๐๐ เมตร

๗. ลักษณะภูมิประเทศ เป็นที่ราบ สภาพดินเป็นดินร่วนปนทราย

๘. สภาพป่า สภาพค่อนข้างสมบูรณ์

๙. การใช้ประโยชน์ในพื้นที่ เป็นแหล่งไม้ใช้สอย เก็บหาของป่าและทำเลเลี้ยงสัตว์

๑๐. ทำการตรวจสอบสภาพป่าเมื่อวันที่ เดือน สิงหาคม พ.ศ ๒๕๕๔

๑๑. แนบภาพถ่ายสี ๘ ภาพ (ไม่น้อยกว่า ๘ ภาพ)


๑๒. แผนที่ระวาง มาตราส่วน ๑: ๕๐,๐๐๐ ที่มีหมายเลขแสดงค่าพิกัดกริดชัดเจน พร้อมรายละเอียดเลขระวาง พร้อมแสดงรูปแปลงจุดที่ตั้ง


๑๓. แผนที่ท้ายกฎกระทรวง (กรณีพื้นที่โครงการป่าชุมชนอยู่ในเขตป่าสงวนแห่งชาติ พร้อมแสดงจุดที่ตั้ง)

๑๔. กรณีเป็นที่สาธารณประโยชน์ได้แนบสำเนาหนังสือสำคัญสำหรับที่หลวง (ถ้ามี)

๑๕. ความเห็นของผู้ตรวจสอบสภาพป่า มีสภาพพื้นที่ที่เหมาะสม เห็นควรให้เข้าร่วม


โครงการป่าชุมชนได้


ลงชื่อ  ผู้ตรวจสอบ

ลงชื่อ  ผู้นำตรวจ


(นายสุวัฒน์ สุทธิประภา)


ตำแหน่ง ผู้ใหญ่บ้าน บ้านโคกสูง หมู่ที่ ๔

ลงชื่อ  (นายอรุณ แก้วนาเหนือ) ผู้ร่วมตรวจสอบ  
เจ้าหน้าที่การเกษตร

ลงชื่อ  พยาน  
(นายพรมมา ทินวัลย์)

ตำแหน่ง กรรมการหมู่บ้าน

ลงชื่อ  ผู้ร่วมตรวจสอบ

ลงชื่อ  พยาน

(นายพรมพร สานธิรักษ์)  
เจ้าหน้าที่การเกษตร

(นายทองดี มีไร่)  
ตำแหน่ง กรรมการหมู่บ้าน