
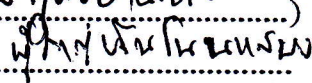

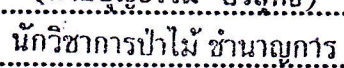



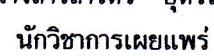
12. แผนประกอบโครงการ



12.1 แผนที่มาตราส่วน 1 : 50,000 ราว 5645 II แผนที่สังเขปแสดงแผนที่ดำเนินการ (แนบท้ายโครงการ)


12.2 แผนที่สังเขปแสดงบริเวณพื้นที่ใกล้เคียงที่ตรงกับคำขอและการรายงานการตรวจสอบสภาพป่าและระบุขอบเขตพื้นที่ที่จะดำเนินการตามกิจกรรมต่าง ๆ ในข้อ 7

(ลงชื่อ)..........ผู้เขียนโครงการ
(นายวิชากร ไชยธรรม)
ตำแหน่ง..........

(ลงชื่อ)..........ผู้แนะนำ/และร่วมการเขียนโครงการ
(นายบุญธรรม บริสุทธิ์)
ตำแหน่ง..........

(ลงชื่อ)..........ผู้แนะนำ
(นางสาวสาวิตรี บุตรโยธี)
ตำแหน่ง..........

(ลงชื่อ)..........ผู้แนะนำ
(นายเศรษฐสิทธิ์ คำแพงศรี)
ตำแหน่ง..........

ความคิดเห็นขององค์การบริหารส่วนตำบล..........

(ลงชื่อ)..........
(นายนิยม นิตินันท์)
ตำแหน่ง..........