

รายงานการตรวจสอบสภาพป่าที่มีผู้ขออนุญาตจัดทำโครงการป่าชุมชน

๑. ชื่อผู้ขอ นายอุตร ตาเมือง อายุ ๕๕ ปี สัญชาติ ไทย
 ภูมิลำเนาอยู่บ้านเลขที่ ๑๖ หมู่ที่ ๕ ตำบล โคกสูง อำเภอ โพนทอง จังหวัดร้อยเอ็ด
 อาชีพ / ตำแหน่ง ทำนา/ผู้ใหญ่บ้าน

- ๒.๑ บ้านหนองตอ หมู่ที่ ๕ พิกัด E ๐๓๓/๔๘๙๖ N ๑๓/๙๒๔๔๒
- ๒.๒ บ้าน หมู่ที่ พิกัด
- ๒.๓ บ้าน หมู่ที่ พิกัด
- ๒.๔ บ้าน หมู่ที่ พิกัด

๓. ชื่อป่า

- ป่าสงวนแห่งชาติ ป่าดงห้วยและป่าโคกสูง
- ป่าตาม พ.ร.บ. ป่าไม้ พุทธศักราช ๒๔๘๔ -
- ที่ดินตามหนังสือสำคัญสำหรับที่หลวง๓

๔. ที่ตั้งของพื้นที่ หมู่ที่ ๕ ตำบล โคกสูง อำเภอ โพนทอง
 จังหวัด ร้อยเอ็ด

คำพิกัด G.P.S. ป่าชุมชน (ชื่อแนะนำ : ควรต้องจับทุกมุมเพื่อความชัดเจนของ
 ข้อมูลแผนที่ที่จะต้องจัดทำเป็น "หนังสือแสดงโครงการป่าชุมชน" ต่อไป)

- ๑ E ๐๓๓/๙๒๓/๙ N ๑๓/๙๒๐๔๖ ๒ E ๐๓๓/๙๕๘๘๗ N ๑๓/๙๒๐๖๘
- ๓ E ๐๓๓/๙๗/๔๕ N ๑๓/๙๑๘๘๕ ๔ E ๐๓๔๐๐๐๐ N ๑๓/๙๑๓/๘๑
- ๕ E ๐๓๔๐๑๔๐ N ๑๓/๙๑๕๗/๙ ๖ E ๐๓๓/๙๗/๗/๑ N ๑๓/๙๑๒๙๓
- ๗ E ๐๓๓/๙๑๖๙ N ๑๓/๙๑๑๙๖ ๘ E ๐๓๓/๙๐๑๑ N ๑๓/๙๑๔๕๕
- ๙ E ๐๓๓/๙๑๓๐ N ๑๓/๙๑๗/๕๐ ๑๐ E ๐๓๓/๙๓๓๖ N ๑๓/๙๑๘๗/๕

๕. เนื้อที่ ๓๘๕ ไร่ - งาน - ตารางวา

๖. อาณาเขตพื้นที่

ด้านทิศเหนือ	จุด ถนนสาธารณะ	วัดระยะได้	๘๕๐	เมตร
ด้านทิศตะวันออก	จุด เขื่อนห้วยมะหรี	วัดระยะได้	๖๗๐	เมตร
ด้านทิศใต้	จุด ที่ที่มีการครอบครอง	วัดระยะได้	๙๔๐	เมตร
ด้านทิศตะวันตก	จุด ถนนสาธารณะ	วัดระยะได้	๗๑๐	เมตร

๗. ลักษณะภูมิประเทศ เป็นที่ราบ สภาพดินเป็นดินร่วนปนทราย
๘. สภาพป่า สภาพค่อนข้างสมบูรณ์
๙. การใช้ประโยชน์ในพื้นที่ เป็นแหล่งไม้ใช้สอย เก็บหาของป่าและทำเลเลี้ยงสัตว์
๑๐. ทำการตรวจสอบสภาพป่าเมื่อวันที่ 17 เดือน สิงหาคม พ.ศ ๒๕๕๔
๑๑. แนบภาพถ่ายสี ๘ ภาพ (ไม่น้อยกว่า ๘ ภาพ)
๑๒. แผนที่ระวาง มาตราส่วน ๑: ๕๐,๐๐๐ ที่มีหมายเลขแสดงค่าพิกัดกริดชัดเจน พร้อมรายละเอียดเลขระวาง พร้อมแสดงรูปแปลงจุดที่ตั้ง
๑๓. แผนที่ท้ายกฎกระทรวง (กรณีพื้นที่โครงการป่าชุมชนอยู่ในเขตป่าสงวนแห่งชาติ พร้อมแสดงจุดที่ตั้ง)
๑๔. กรณีเป็นที่สาธารณประโยชน์ได้แนบสำเนาหนังสือสำคัญสำหรับที่หลวง (ถ้ามี)
๑๕. ความเห็นของผู้ตรวจสอบสภาพป่า มีสภาพพื้นที่ที่เหมาะสม เห็นควรให้เข้าร่วม


โครงการป่าชุมชนได้

ลงชื่อ  ผู้ตรวจสอบ

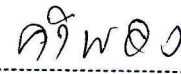
(นายสมพล โสภทัพนอก)
นักวิชาการป่าไม้ชำนาญการ

ลงชื่อ  ผู้นำตรวจ


(นายอุตร ตาเมือง)
ตำแหน่ง กำนันตำบลโคกสูง

ลงชื่อ  ผู้ร่วมตรวจสอบ

(นายธีรยุทธ์ นวลทอง)
เจ้าหน้าที่การเกษตร

ลงชื่อ  พยาน

(นายคำพอง สุระหงษ์)
ตำแหน่ง กรรมการหมู่บ้าน

ลงชื่อ  ผู้ร่วมตรวจสอบ

(นายธีรยุทธ์ นวลทอง)
เจ้าหน้าที่การเกษตร

ลงชื่อ  พยาน

(นายอาษา ตาเมือง)
ตำแหน่ง กรรมการหมู่บ้าน