



กฎกระทรวง

ฉบับที่ ๒๓๔ (พ.ศ. ๒๕๑๐)

ออกตามความในพระราชบัญญัติป่าสงวนแห่งชาติ

พ.ศ. ๒๕๐๗

อาศัยอำนาจตามความในมาตรา ๕ และมาตรา ๖ แห่งพระราชบัญญัติป่าสงวนแห่งชาติ พ.ศ. ๒๕๐๗ รัฐมนตรีว่าการกระทรวงเกษตรออกกฎกระทรวงไว้ดังต่อไปนี้

กำหนดให้ป่าคลองจิหลาด ในท้องที่ตำบลไสไทย อำเภอเมืองกระบี่ จังหวัดกระบี่ ภายในแนวเขตตามแผนที่ท้ายกฎกระทรวงนี้ เป็นป่าสงวนแห่งชาติ

ให้ไว้ ณ วันที่ ๒๐ ตุลาคม พ.ศ. ๒๕๑๐

พระประภาสสทกรณ์

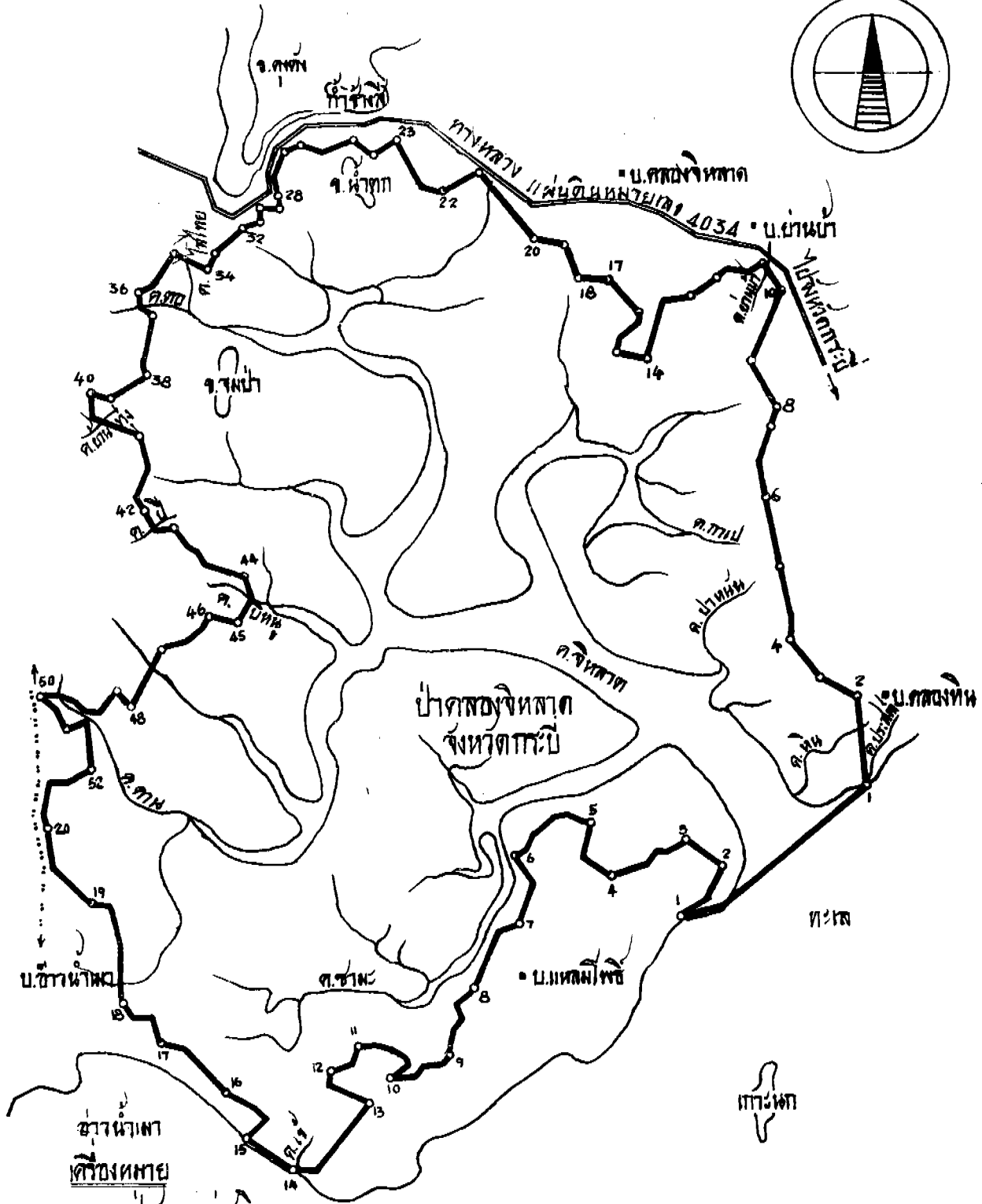
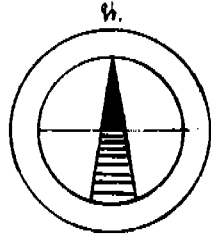

รัฐมนตรีว่าการกระทรวงเกษตร

9°07'00"

8°07'00"

51°55'08"

แผนที่กายภาพการวาง
 แผนที่ 234 (พ.ศ. 2510)
 เขตทางรถไฟสายใต้ของภูมิภาคตะวันออกเฉียงใต้ พ.ศ. 2507
 เนื้อที่ประมาณ 14,218 ไร่
 มาตรฐาน 1:40,000



- ขวางหน้าเขต
- เครื่องหมาย
- แนวเขตป่าสงวนแห่งชาติ
- ทางหลวง
- ทางเดิน
- คุ้มบ้าน
- ~ ภูเขา
- ~ หนอง

16 / พ.ศ. 709	หน้าหน้าของโครงการ	12 / พ.ศ. 09
16 / พ.ศ. 709	บริษัทการรถไฟ	12 / พ.ศ. 09

08°51'20"

8°00'00"

51°55'15"

พื้นที่: แนวเขตป่าสงวนแห่งชาติ ป่าแม่แฝด

เล่ม ๘๔ ตอนที่ ๑๐๕ ราชกิจจานุเบกษา ๗ พฤศจิกายน ๒๕๑๐

หมายเหตุ:- เหตุผลในการประกาศใช้กฎกระทรวงฉบับนี้ คือ เนื่องจาก
 ป่าแห่งนี้มีไม้โกงกาง ไม้ตะบูน ไม้แสม และไม้ชนิดอื่น ซึ่งมีค่าจำนวนมาก
 และมีของป่ากับทรัพยากรธรรมชาติอื่นด้วย สมควรกำหนด
 ให้เป็นป่าสงวนแห่งชาติ เพื่อรักษาสภาพป่า ไม้ ของป่า และทรัพยากร
 ธรรมชาติอื่นไว้