



## กฎกระทรวง

ฉบับที่ ๒๓๕ (พ.ศ. ๒๕๑๐)

ออกตามความในพระราชบัญญัติป่าสงวนแห่งชาติ

พ.ศ. ๒๕๐๗

อาศัยอำนาจตามความในมาตรา ๕ และมาตรา ๖ แห่งพระราชบัญญัติป่าสงวนแห่งชาติ พ.ศ. ๒๕๐๗ รัฐมนตรีว่าการกระทรวงเกษตรออกกฎกระทรวงไว้ ดังต่อไปนี้

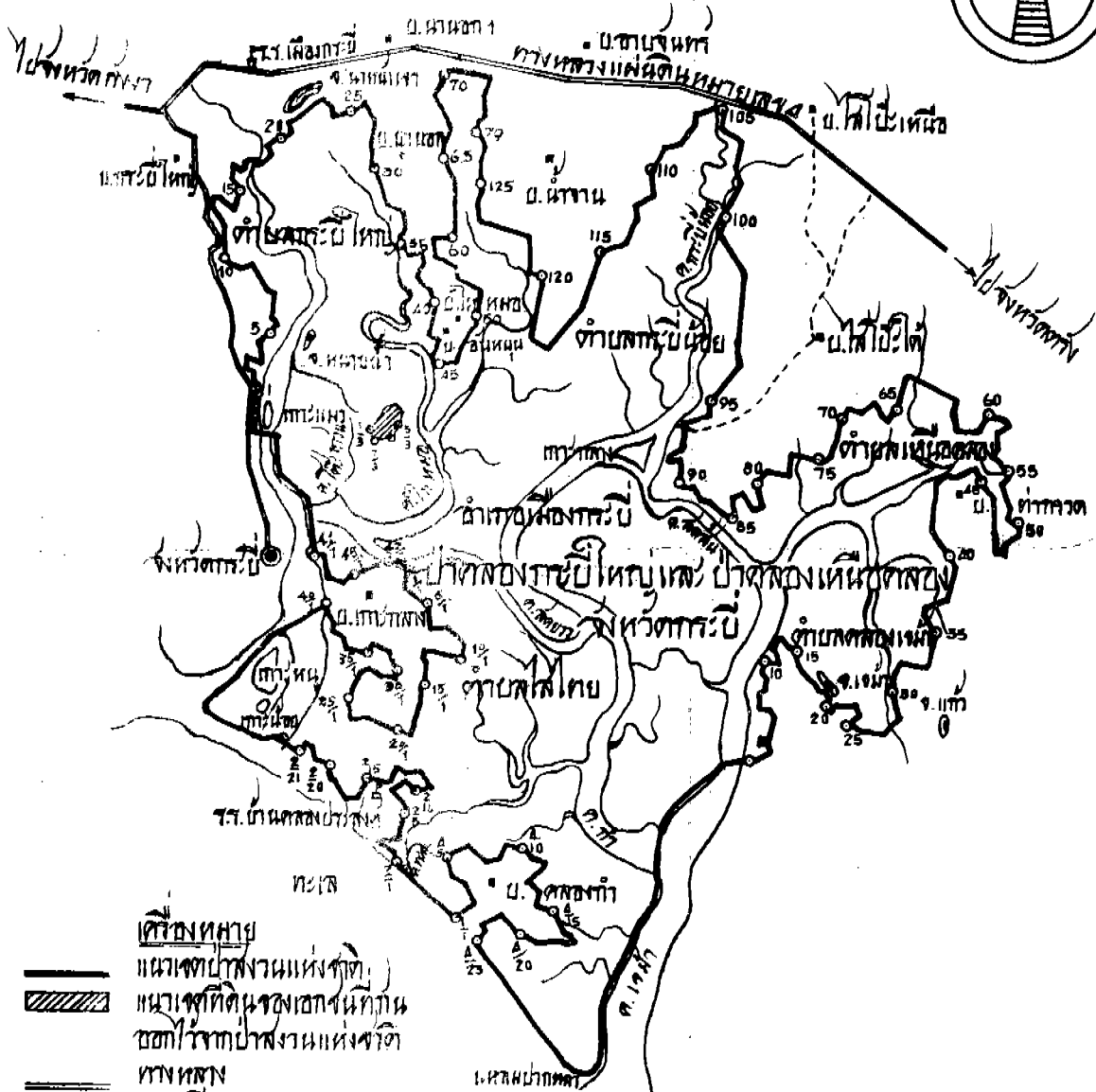
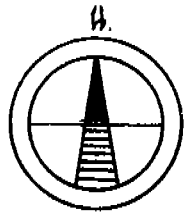

กำหนดให้ป่าคลองกระบี่ใหญ่ และป่าคลองเหนือคลอง ในท้องที่ตำบลกระบี่ใหญ่ ตำบลกระบี่น้อย ตำบลเหนือคลอง ตำบลไสไทย และตำบลคลองเขม่า อำเภอเมืองกระบี่ จังหวัดกระบี่ ภายในแนวเขตตามแผนที่ท้ายกฎกระทรวงนี้ เป็นป่าสงวนแห่งชาติ

ให้ไว้ ณ วันที่ ๒๐ ตุลาคม พ.ศ. ๒๕๑๐

พระประกาศสหกรณ์

รัฐมนตรีว่าการกระทรวงเกษตร

แผนที่ท้ายกฎกระทรวง  
 ฉบับที่ 235 (พ.ศ. 2510 )  
 ออกตามความในพระราชบัญญัติป่าสงวนแห่งชาติ พ.ศ. 2507  
 เนื้อที่ประมาณ 28,000 ไร่  
 สเกล 1:80000



- เครื่องหมาย  
 แนวเขตป่าสงวนแห่งชาติ  
 แนวเขตที่ดินของสงวนแห่งชาติ  
 เขตป่าสงวนแห่งชาติ  
 ถนนหลวง  
 ถนนกิ่งขน  
 หนองน้ำ  
 คูน้ำ  
 คลอง

วันที่ 14/7/10		หัวหน้ากองสำรวจ [Signature]
14/7/10	10	23/น.ศ./10
วันที่ 16/พ.ย./10		[Signature] [Signature]
16/พ.ย./10	10	6/พ.ย./10

เล่ม ๘๕ ตอนที่ ๑๐๕ ราชกิจจานุเบกษา ๗ พฤศจิกายน ๒๕๑๐

---

หมายเหตุ:— เหตุผลในการประกาศใช้กฎกระทรวงฉบับนี้ คือ เนื่องจาก  
ป่าแห่งนี้มีไม้โก่งกาง ไม้ตะบูน ไม้แสม และไม้ชนิดอื่น ซึ่งมีค่าจำนวนมาก  
และมีของป่ากับทรัพยากรธรรมชาติอื่นด้วย สมควรกำหนดให้  
เป็นป่าสงวนแห่งชาติ เพื่อรักษาสภาพป่า ไม้ ของป่า และทรัพยากร  
ธรรมชาติอื่นไว้