

โครงการป่าชุมชนบ้านท่าอินทร์แปลง
บ้านท่าอินทร์แปลง หมู่ที่ ๕ ตำบลโคกก่อ อำเภอบึงกาฬ จังหวัดบึงกาฬ

๑. ชื่อโครงการ

โครงการป่าชุมชนบ้านท่าอินทร์แปลง

๒. ที่ตั้งโครงการ

ตั้งอยู่ในเขตท้องที่บ้านท่าอินทร์แปลง หมู่ที่ ๕ ตำบลโคกก่อ อำเภอบึงกาฬ จังหวัดบึงกาฬ

๓. พื้นที่ดำเนินโครงการ

ไม่อยู่ในพื้นที่ที่กรมป่าไม้ส่งมอบให้กรมอุทยานแห่งชาติ สัตว์ป่า และพันธุ์พืช เพื่อกำหนดเป็นพื้นที่ป่าอนุรักษ์ ๒๕%

ไม่อยู่ในพื้นที่ทับซ้อนกับพื้นที่อุทยานเตรียมการ

รวมทั้งสิ้น.....๑.....แปลง เนื้อที่.....๑๓ - ๑ - ๒๓.....ไร่ ดังนี้

ป่าสงวนแห่งชาติป่า.....แปลงที่.....เนื้อที่.....ไร่

ป่าชุมชนตามมติคณะรัฐมนตรี.....แปลงที่.....เนื้อที่.....ไร่

ป่าไม้ถาวรตามมติคณะรัฐมนตรี.....แปลงที่.....เนื้อที่.....ไร่

ป่าตามพระราชบัญญัติป่าไม้ พุทธศักราช ๒๔๘๔.....แปลงที่.....เนื้อที่.....ไร่

ที่ดินของรัฐประเภทอื่น ๆ (ระบุ)...นส.เลขที่ นค.๑๓๗/๕..แปลงที่.....๑.....เนื้อที่...๑๓-๑-๒๓...ไร่

ที่ดินอื่น ๆ (ระบุ).....แปลงที่.....เนื้อที่.....ไร่

๔. หลักการและเหตุผล

ด้วยบ้านท่าอินทร์แปลง มีความประสงค์ที่จะให้สมาชิกในชุมชนมีส่วนร่วมในการดูแลรักษาและฟื้นฟูป่า เพื่อให้ป่ามีความอุดมสมบูรณ์ เกิดประโยชน์กับชุมชนทั้งทางตรงและทางอ้อม และเพื่อให้ชุมชนมีส่วนร่วมในการบริหารจัดการป่าร่วมกับเจ้าหน้าที่ปฏิบัติงานโครงการป่าชุมชนของกรมป่าไม้ จึงได้ร่วมกันจัดทำโครงการป่าชุมชนเสนอกรมป่าไม้ เพื่อขออนุมัติให้เจ้าหน้าที่ร่วมกับชุมชนดำเนินโครงการดังกล่าว โดยมีองค์ประกอบของส่วนท้องถิ่นรวมทั้งหน่วยงานที่เกี่ยวข้อง ทั้งภาครัฐและภาคเอกชนให้การสนับสนุน และร่วมดำเนินการเพื่อให้ทรัพยากรป่าไม้ ในท้องถิ่นเกิดความอุดมสมบูรณ์ และเกิดประโยชน์กับชุมชนอย่างยั่งยืนสืบไป

ราษฎรในชุมชนและหมู่บ้านใกล้เคียง ได้พึงพิงป่าชุมชนแห่งนี้แหล่งหาอาหารพื้นบ้านจากป่าชุมชนเพื่อนำมาบริโภคในครัวเรือนของคนในชุมชน จึงเป็นพื้นที่ที่สมควรให้มีการดูแลรักษา มีการจัดการและพัฒนาให้สมบูรณ์ขึ้น และมุ่งหวังที่จะร่วมกับเจ้าหน้าที่ดำเนินการจัดการป่าชุมชนแห่งนี้ให้เกิดประโยชน์สนองต่อความจำเป็นขั้นพื้นฐานในการดำรงชีพตามแนวทางเศรษฐกิจพอเพียง มีความประสงค์จะจัดทำโครงการป่าชุมชนในพื้นที่หนังสือสำคัญสำหรับที่หลวง (นส.) เลขที่ นค ๑๓๗/๕ เนื้อที่ ๒๒-๐-๖๘ ไร่ มีความประสงค์จะขอจัดทำโครงการป่าชุมชนตามแนวทางที่กรมป่าไม้กำหนด จำนวน ๑๓-๑-๒๓ ไร่ เนื่องจากพื้นที่บางส่วนนำไปทำกิจกรรมอื่น

/ ๕. วัตถุประสงค์...
(นายโชคชัย ตรีล้อม)
นักวิชาการป่าไม้ปฏิบัติการ

๕. วัตถุประสงค์

๕.๑ เพื่อให้ราษฎรมีส่วนร่วมในการดูแลรักษาทรัพยากรป่าไม้

๕.๒ เพื่อให้เกิดประโยชน์ต่อชุมชนทั้งทางตรงและทางอ้อม รวมทั้งขยายผลไปยังชุมชนโดยรอบ เพื่อให้เกิดการมีส่วนร่วมของทุกภาคส่วนและพัฒนาไปสู่การสร้างเครือข่ายป่าชุมชน

๖. แผนงานและยุทธศาสตร์ในการดำเนินโครงการป่าชุมชน

ด้านการควบคุม ดูแล รักษา และฟื้นฟูป่า ให้เป็นไปตามแผนยุทธศาสตร์การดำเนินงานป่าชุมชน ๕ ด้าน ได้แก่

๖.๑ ด้านเผยแพร่ประชาสัมพันธ์ เพื่อให้สมาชิกในชุมชน และบุคคลทั่วไปได้ทราบภารกิจด้านป่าชุมชน ผู้รับผิดชอบโครงการ ขอบเขตดำเนินงานและขอบเขตพื้นที่ป่าชุมชน โดยผ่านทางสื่อชนิดต่างๆ เช่น สื่อเอกสาร สิ่งพิมพ์ บัญชีโฆษณาประชาสัมพันธ์(ป้ายโครงการป่าชุมชน) รวมทั้งป้ายแสดงแนวเขตป่าชุมชน เป็นต้น

๖.๒ ด้านการป้องกันรักษาป่า หรือเป็นการดูแลรักษาป่ามิให้ถูกบุกรุกทำลาย หรือยึดทำลายโดย มนุษย์หรือภัยธรรมชาติ เช่น ไฟป่า ให้ทรัพยากรป่าไม้มีความอุดมสมบูรณ์ดั้งเดิม หรือมากขึ้นกว่าเดิม

๖.๓ ด้านการบำรุงและฟื้นฟูป่า เพื่อเป็นการปรับปรุง พื้นที่ป่าที่เคยถูกบุกรุกทำลาย ให้มีความ อุดมสมบูรณ์ขึ้น หรือเป็นการพัฒนาพื้นที่ป่าไม้ให้มีความหลากหลายทั้งจำนวนและชนิดพันธุ์พืชให้ เหมาะสมเพียงพอต่อการยังประโยชน์ต่อชุมชน รวมทั้งการจัดการเพื่อให้ป่าชุมชนประโยชน์ทั้งทางตรงและ ทางอ้อม เช่น การจัดการเพื่อการท่องเที่ยวเชิงนิเวศ หรือการท่องเที่ยวเชิงวัฒนธรรม ฯลฯ

๖.๔ ด้านการศึกษาและถ่ายทอดองค์ความรู้ เพื่อเป็นการจัดการทรัพยากรป่าไม้ เช่น แหล่งศึกษา เรียนรู้ทางชุมชน หรือเป็นการจัดการองค์ความรู้เรื่องการบริหารจัดการป่าให้กับสมาชิกชุมชน

๖.๕ ด้านอำนวยการและอื่นๆ ที่สนับสนุนการดำเนินโครงการป่าชุมชน

๗. ระยะเวลาดำเนินการ

กำหนดระยะเวลาดำเนินการ ๑๐ ปี (นับตั้งแต่วันที่กรมป่าไม้อนุมัติโครงการ) (วันที่..... 16 พ.ย. 2561)

๘. ผู้รับผิดชอบโครงการ

๘.๑ ผู้รับผิดชอบหลัก

๑) ผู้ใหญ่บ้านท่าอินทร์แปลง หมู่ที่ ๕ ตำบลโคกก่อ อำเภอมือง จังหวัดบึงกาฬ

๒) คณะกรรมการป่าชุมชนบ้านท่าอินทร์แปลง และราษฎรบ้านท่าอินทร์แปลง หมู่ที่ ๕

๘.๒ ผู้สนับสนุน


๑) สำนักจัดการทรัพยากรป่าไม้ที่ ๖ (อุดรธานี)

๒) องค์การบริหารส่วนตำบลโคกก่อ อำเภอมือง จังหวัดบึงกาฬ

๓) อำเภอมือง/จังหวัดบึงกาฬ

๔) หน่วยงานภาครัฐอื่นๆ

๕) หน่วยงานภาคเอกชน



(นายโชคชัย ศรีล้อม)

นักวิชาการป่าไม้ปฏิบัติการ

๙. เงื่อนไข (โดยขอรับการสนับสนุนงบประมาณได้จากหน่วยงานต่างๆ ได้แก่)

- ๙.๑ กรมป่าไม้ ซึ่งระบุไว้ตามแผนงานและงบประมาณประจำปี
- ๙.๒ องค์การบริหารส่วนตำบล/เทศบาลตำบลโคกก่อ อำเภอบึงกาฬ จังหวัดบึงกาฬ
- ๙.๓ จังหวัดบึงกาฬ
- ๙.๔ องค์การ/บริษัทเอกชน
- ๙.๕ หน่วยงานอื่นๆ

๑๐. ผลที่คาดว่าจะได้รับ


- ๑๐.๑ ราษฎรในชุมชนมีส่วนร่วมและได้รับประโยชน์จากการดูแลรักษาป่าชุมชน
- ๑๐.๒ ทรัพยากรป่าไม้ได้รับการดูแลรักษาโดยชุมชนให้มีความอุดมสมบูรณ์และพัฒนาป่าชุมชนให้ตอบสนองความต้องการของชุมชนได้อย่างยั่งยืน



๑๑. แผนประกอบโครงการ


๑๑.๑ แผนที่ระวางของกรมแผนที่ทหาร มาตราส่วน ๑ : ๕๐,๐๐๐ ที่มีหมายเลขแสดงค่าพิกัดกริดชัดเจนพร้อมรายละเอียดเลขระวางและแสดงรูปแปลงตามแบบ ปชช.๒ (เจ้าหน้าที่กรมป่าไม้ลงนามกำกับด้วย)**

๑๑.๒ แผนที่แสดงขอบเขตป่าชุมชนบนภาพถ่ายออร์โธรีซิเิงเลข มาตราส่วน ๑ : ๔,๐๐๐ (เจ้าหน้าที่กรมป่าไม้ลงนามกำกับด้วย)**

๑๒. ผู้เขียนโครงการ

ลงชื่อ  ผู้เขียนโครงการ
(นายบุญคุ้ม ยศเคน)

ตำแหน่ง  ผู้ใหญ่บ้านท่าอินทร์แปลง หมู่ที่ ๕
ลงชื่อ  ผู้แนะนำ/ร่วม (นายโชคชัย ศรีล้อม) เขียนโครงการ
ตำแหน่ง นักวิชาการป่าไม้ปฏิบัติการ

ลงชื่อ  ผู้แนะนำ/ร่วม (นายเศรษฐสิทธิ์ คำแพงศรี) เขียนโครงการ
ตำแหน่ง เจ้าหน้าที่การเกษตร

๑๓. ความคิดเห็นของนายกองค์กรปกครองส่วนท้องถิ่น

- เห็นควรดำเนินการ
- ความคิดเห็นอื่นๆ

(ลงชื่อ) 
(นายบัวพันธ์ วงศ์จันทร์)
ตำแหน่ง นายกเทศมนตรีตำบลโคกก่อ

๑๔. ความคิดเห็นของนายอำเภอ

- เห็นควรดำเนินการ 1. เปิดโครงการอบรมฯ ๑ 2. ไม่ประเมินว่าไม่สะดวกเปลี่ยนแปลง
- ความคิดเห็นอื่นๆ วัตถุประสงค์ที่ชัดเจน: 3. ผ่านตามเห็นชอบของประชาชนผู้บ้าน และ
ก็ตั้งกะให้ตกลงในฉบับแล้ว

(ลงชื่อ)
 (.....)
 ตำแหน่ง

๑๕. ผู้ตรวจสอบโครงการ (ผู้อำนวยการส่วนจัดการป่าชุมชน สังกัดสำนักจัดการทรัพยากรป่าไม้ที่ ๖ (อุดรธานี))

(ลงชื่อ) ผู้ตรวจสอบโครงการ
 (นายศราวุธ เศษแสงศรี) (นายพิชัย เอกศิริพงษ์)
 นักวิชาการป่าไม้ชำนาญการ รักษาการแทน ผู้อำนวยการส่วนส่งเสริมการจัดการป่าชุมชน
 ตำแหน่ง ผู้อำนวยการส่วนจัดการป่าชุมชน

๑๖. ผู้เสนอโครงการ (ผู้อำนวยการสำนักจัดการทรัพยากรป่าไม้ที่ ๖ (อุดรธานี))

(ลงชื่อ) ผู้เสนอโครงการ
 (นายสุขุม มีตตัสสา) (นางนันทนา บุณยานันต์)
 ผู้อำนวยการสำนักจัดการทรัพยากรป่าไม้ที่ ๖ (อุดรธานี) ผู้อำนวยการสำนักจัดการป่าชุมชน
 ตำแหน่ง

๑๗. ความคิดเห็นของผู้ว่าราชการจังหวัด หรือหัวหน้าหน่วยงานที่กำกับดูแลพื้นที่ในแต่ละกรณี***

- เห็นชอบให้ดำเนินการ
- ความคิดเห็นอื่นๆ

(ลงชื่อ)
 (นายนิรัตน์ พงษ์สิทธิถาวร)
 ตำแหน่ง ผู้ว่าราชการจังหวัดบึงกาฬ


๑๘. ผู้อนุมัติโครงการ (อธิบดีกรมป่าไม้)

(ลงชื่อ) ผู้อนุมัติโครงการ
 (นายจรศักดิ์ นินตะวงษ์;
 รองอธิบดีกรมป่าไม้)
 ตำแหน่ง รักษาการแทนอธิบดีกรมป่าไม้

แผนที่แสดงขอบเขตโครงการป่าชุมชน
บ้านท่าอินทร์แปลง หมู่ที่ ๕ ตำบลโคกก่อ อำเภอเมือง จังหวัดบึงกาฬ
ในเขตป่าตามหนังสือสำคัญสำหรับที่หลวง (นสล.) เนื้อที่ ๑๓-๑-๒๓ ไร่



สัญลักษณ์

 รูปแปลงป่าชุมชน

Datum : ระบบพิกัด UTM WGS 1984 Zone 48N ลำดับชุดที่ L 7018 ระวัง 574517026

มาตราส่วน 1 : 4,000

100 50 0 100 Meters



ลงชื่อ.....ผู้ตรวจสอบ ลงชื่อ.....ผู้ร่วมตรวจสอบ ลงชื่อ.....ผู้ร่วมตรวจสอบ
(นายโชคชัย ศรีล้อม) (นายปรีชา ผาทอง) (นายเศรษฐสิทธิ์ คำแพงหงษ์)
นักวิชาการป่าไม้ปฏิบัติการ เจ้าหน้าที่การเกษตร เจ้าหน้าที่การเกษตร



ส่วนจัดการป่าชุมชน
สำนักจัดการทรัพยากรป่าไม้ที่ ๖ (อุดรธานี)
กรมป่าไม้

ลงชื่อ.....ผู้นำตรวจ ลงชื่อ.....พยาน ลงชื่อ.....พยาน
(นายสุวิทย์ อดิสร) (นายวิวัฒน์ โสภ) (นาย กฤษณะ)


คณะกรรมการป่าชุมชน

แบบทำยโครงการป่าชุมชนบ้านท่าอินทร์แปลง

บ้านท่าอินทร์แปลง หมู่ที่ ๕ ตำบลโคกก่อ อำเภอเมือง จังหวัดบึงกาฬ

ลำดับที่	ชื่อ - สกุล	ทำหน้าที่	หมายเหตุ / ด้าน
๑.	นายบุญอุ้ม ยศเคน	ประธาน	การอำนวยความสะดวกและอื่นๆ
๒.	นายสำราญ โสภา	รองประธาน	การอำนวยความสะดวกและอื่นๆ
๓.	นายวารี กานสน์	รองประธาน	การอำนวยความสะดวกและอื่นๆ
๔.	นายไพฑูล วงษาบุตร	เลขานุการ	การอำนวยความสะดวกและอื่นๆ
๕.	นางนุ้ วงษาบุตร	เหรัญญิก	การอำนวยความสะดวกและอื่นๆ
๖.	นางประคอง สอนเฒ่า	กรรมการ	การเผยแพร่ประชาสัมพันธ์
๗.	นางวังปาว ยศเคน	กรรมการ	การเผยแพร่ประชาสัมพันธ์
๘.	นายบุญพอ ยศเคน	กรรมการ	การป้องกันรักษาป่า
๙.	นายอ่อนตา จันทะนะ	กรรมการ	การป้องกันรักษาป่า
๑๐.	นายวันที เสนารักษ์	กรรมการ	การป้องกันรักษาป่า
๑๑.	นายทองคำ เสียงโฮม	กรรมการ	การบำรุงและฟื้นฟูป่า
๑๒.	นายทองเรียน แสงดาว	กรรมการ	การบำรุงและฟื้นฟูป่า
๑๓.	นางลำดวน ยศเคน	กรรมการ	การบำรุงและฟื้นฟูป่า
๑๔.	นายสมพร โสภา	กรรมการ	การศึกษาและถ่ายทอดองค์ความรู้
๑๕.	นายวิคิด กานสน์	กรรมการ	การศึกษาและถ่ายทอดองค์ความรู้

ที่ทำการผู้ใหญ่บ้าน/กำนัน/หรือประธานชุมชนหมู่บ้านท่าอินทร์แปลง เลขที่ ๕ หมู่ที่ ๕ ต.โคกก่อ อ.เมือง จ.บึงกาฬ ๓๘๐๐๐ หมายเลขโทรศัพท์ ๐๙๑ - ๐๕๓๕๐๓๖

สำเนาถูกต้อง


(นายโชคชัย ตรีล้อม)
นักวิชาการป่าไม้ปฏิบัติการ

แบบฟอร์มการตรวจเอกสารโครงการป่าชุมชน.....บ้านทำอินทร์แปลง.....

บ้าน.....ทำอินทร์แปลง.....หมู่ที่.....๕.....ตำบล.....โคกก่อ.....อำเภอ.....เมือง.....จังหวัด.....บึงกาฬ.....

เอกสารการจัดตั้งโครงการป่าชุมชน

 บัญชีรายชื่อเจ้าหน้าที่ปฏิบัติงานโครงการป่าชุมชน

ปชช.๑

 สำเนาบัตรประจำตัว จนท. ของรัฐ หรือสำเนาบัตรประจำตัวประชาชนผู้ยื่นคำขอ (กรณีผู้ยื่นคำขอไม่ได้เป็นเจ้าของที่รัฐ) พร้อมรับรองสำเนา สำเนาทะเบียนบ้าน หนังสือร้องขอเข้าร่วมจัดทำโครงการป่าชุมชน สำเนาเอกสารหลักฐาน/บันทึกการประชุมราษฎร พร้อมรูปถ่ายสี อย่างน้อย ๑ รูป แผนที่สังเขป

ปชช.๒

 ภาพถ่ายสี ระบุทิศ (ไม่น้อยกว่า ๔ ภาพ ต่อ ๑ แปลง) กรณีหลายแปลงแนบทุกแปลง แผนที่ระวาง มาตรฐาน ๑ : ๕๐,๐๐๐ ที่มีหมายเลขแสดงค่าพิกัดกริดชัดเจน พร้อมรายละเอียดเลขระวางและแสดงรูปแปลง จุดที่ตั้ง หากดำเนินการมากกว่า ๑ แปลงให้นำทุกแปลงใส่ในแผ่นเดียวกัน ใส่สัญลักษณ์หมายเลขแปลงที่ ๑ , แปลงที่ ๒ (ชรก.)ลงนามกำกับ) กรณีดำเนินการในพื้นที่ป่าสงวนฯ แนบสำเนาแผนที่ท้ายกฎกระทรวง พร้อมระบุจุดที่ตั้งโครงการป่าชุมชน(ชรก.รับรองสำเนา) กรณีดำเนินการในพื้นที่ป่าสาธารณะสมบัติของแผ่นดิน แนบสำเนาหนังสือสำคัญสำหรับที่หลวง (ชรก.รับรองสำเนา) กรณีดำเนินการในพื้นที่อื่นๆ แนบสำเนาเอกสารสถานภาพของพื้นที่นั้นๆ (ระบุ).....

ปชช.๓

 แผนที่ระวาง มาตรฐาน ๑ : ๕๐,๐๐๐ ที่มีหมายเลขแสดงค่าพิกัดกริดชัดเจน พร้อมรายละเอียดเลขระวางและแสดงรูปแปลง ตามแบบ ปชช.๒ (ชรก. ลงนามกำกับ) แผนที่แสดงขอบเขตป่าชุมชนบนแผนที่ภาพถ่ายออร์โธรีซิเชิงเลข มาตรฐาน ๑ : ๔,๐๐๐ (ชรก. ลงนามกำกับ) รายชื่อคณะกรรมการป่าชุมชน (ระบุหมายเหตุ/ด้าน) scan ปชช.๑-๒ ใส่ CD (๑) จัดทำข้อมูล shape file ในรูปแบบ polygon ของแปลงป่าชุมชน และค่าพิกัดแปลงป่าชุมชนใน excel ใส่ CD (๒)

ได้ตรวจสอบแล้ว

 เอกสารถูกต้อง ครบถ้วน ไม่อยู่ในพื้นที่ที่กรมป่าไม้ส่งมอบให้กรมอุทยานแห่งชาติ สัตว์ป่า และพันธุ์พืช เพื่อกำหนดเป็นป่าอนุรักษ์ ๒๕ % ไม่เป็นพื้นที่โครงการป่าชุมชนกับพื้นที่อุทยานเตรียมการซ้อนทับกัน

(ลงชื่อ).....

(นายโชคชัย ศรีล้อม)

ตำแหน่ง นักวิชาการป่าไม้ปฏิบัติการ
เจ้าหน้าที่ปฏิบัติงานโครงการป่าชุมชน
ประจำจังหวัดบึงกาฬ

(ลงชื่อ).....

(นายศราวุธ เศษแสงศรี)

นักวิชาการป่าไม้ชำนาญการ รักษาการแทน

ตำแหน่ง ผู้อำนวยการส่วนจัดการป่าชุมชน
สำนักจัดการทรัพยากรป่าไม้ที่ ๖ (อุดรธานี)

รายงานการตรวจสอบพื้นที่ตามคำขออนุญาตจัดทำโครงการป่าชุมชน

1. ชื่อผู้ยื่นคำขอ นายบุญอุ่ม ยศเคน ตำแหน่ง ผู้ใหญ่บ้านท่าอินทร์แปลง อายุ 53 ปี สัญชาติ ไทย ภูมิลำเนาอยู่บ้านท่าอินทร์แปลง เลขที่ 5 หมู่ที่ 5 ตำบลโคกก่อง อำเภอบึงกาฬ จังหวัดบึงกาฬ

2. ค่าพิกัดหมู่บ้านที่ขอจัดทำโครงการป่าชุมชน (ให้จับค่าพิกัดที่ทำการผู้ใหญ่บ้าน)

2.1 บ้าน.....ท่าอินทร์แปลง.....หมู่ที่...5...ค่าพิกัดยึดโยง 48 Q 371170 2027903

2.2 บ้าน (ถ้ามี).....-.....หมู่ที่.....-.....ค่าพิกัดยึดโยง.....-.....

2.3 บ้าน (ถ้ามี).....-.....หมู่ที่.....-.....ค่าพิกัดยึดโยง.....-.....

3. พื้นที่ดำเนินการ

ไม่อยู่ในพื้นที่ที่กรมป่าไม้ส่งมอบให้กรมอุทยานแห่งชาติ สัตว์ป่า และพันธุ์พืช เพื่อกำหนดเป็นพื้นที่ป่าอนุรักษ์ 25%

ไม่อยู่ในพื้นที่ทับซ้อนกับพื้นที่อุทยานเตรียมการ

3.1 ป่าสงวนแห่งชาติป่า.....-.....

3.2 ป่าชุมชนตามมติคณะรัฐมนตรี.....-.....

3.3 ป่าไม้ถาวรตามมติคณะรัฐมนตรี.....-.....

3.4 ป่าตามพระราชบัญญัติป่าไม้ พุทธศักราช 2484.....-.....

3.5 ที่ดินของรัฐประเภทอื่นๆ คือ...หนังสือสำคัญสำหรับที่หลวง (นสล.)เลขที่.....

3.6 ที่ดินอื่นๆ คือ.....-.....

4. ที่ตั้งพื้นที่ดำเนินการบ้าน...ท่าอินทร์แปลง...หมู่ที่...5...ตำบล...โคกก่อง...อำเภอ...เมือง จังหวัด.....บึงกาฬ.....(ค่าพิกัด GPS ป่าชุมชน ควรต้องจับทุกมุมของพื้นที่เพื่อความชัดเจนของข้อมูล แผนที่ที่จะต้องจัดทำเป็น “หนังสือแสดงโครงการป่าชุมชน” และควรมีค่าพิกัดอย่างน้อย 8 จุด 8 มุม) ได้แก่

แปลงที่ 1 เนื้อที่13.....ไร่1.....งาน23.....ตารางวา

จุดที่ 1 พิกัด 48 Q E 370642 N 2027856 จุดที่ 5 พิกัด 48 Q E 370699 N 2028000

จุดที่ 2 พิกัด 48 Q E 370670 N 2027915 จุดที่ 6 พิกัด 48 Q E 370606 N 2028040

จุดที่ 3 พิกัด 48 Q E 370758 N 2027892 จุดที่ 7 พิกัด 48 Q E 370604 N 2027996

จุดที่ 4 พิกัด 48 Q E 370784 N 2027967 จุดที่ 8 พิกัด 48 Q E 370568 N 2027894

5. เนื้อที่.....13.....ไร่1.....งาน23.....ตารางวา

6. อาณาเขตพื้นที่

ด้านทิศเหนือ จุด.....ที่ที่มีการครอบครอง.....

ด้านทิศตะวันออก จุด.....ที่ที่มีการครอบครอง.....

ด้านทิศใต้ จุด.....ที่ที่มีการครอบครอง.....

ด้านทิศตะวันตก จุด.....ที่ที่มีการครอบครอง.....

(นายโชคชัย ศรีล้อม)
นักวิชาการป่าไม้ปฏิบัติการ

/ 7. ลักษณะ...

7. ลักษณะภูมิประเทศ.....เป็นพื้นที่ราบลุ่ม.....
8. สภาพป่า.....เป็นป่าเบญจพรรณมีต้นไม้ขึ้นจำนวนหนาแน่น ดินร่วนปนทรายบางส่วนเป็นดินลูกรัง ต้นไม้ที่พบ เช่น ประดู่ พะยูง กรันเกรา เหียง นนทรี ไม้ป่า ฯลฯ.....
9. การใช้ประโยชน์ในพื้นที่.....ใช้เป็นแหล่งเก็บหาพืชผักอาหารป่าไว้บริโภคในครัวเรือน
10. ทำการตรวจสอบสภาพพื้นที่ป่า เมื่อวันที่.....9...เดือน...มีนาคม...พ.ศ...2561...
11. แนบภาพถ่ายสี.....8.....ภาพ (ไม่น้อยกว่า 4 ภาพต่อ 1 แปลง ภาพถ่ายระบุทิศ)
12. แผนที่ระวางของกรมแผนที่ทหาร มาตราส่วน 1: 50,000 ที่มีหมายเลขแสดงค่าพิกัดกริดชัดเจน พร้อมรายละเอียดเลขระวางและแสดงรูปแปลงจุดที่ตั้ง หากดำเนินการมากกว่า 1 แปลงให้นำทุกแปลงใส่ในแผนที่แผ่นเดียวกันทั้งหมดใส่สัญลักษณ์หมายเลขแปลงที่ 1 แปลงที่ 2 โดยผ่านการตรวจสอบจากเจ้าหน้าที่สำนักจัดการทรัพยากรป่าไม้พื้นที่นั้นๆ ลงนามกำกับด้วย
13. กรณีพื้นที่โครงการป่าชุมชนอยู่ในเขตป่าสงวนแห่งชาติ ให้แนบสำเนาแผนที่ท้ายกฎกระทรวง พร้อมระบุจุดที่ตั้งโครงการ
14. กรณีดำเนินการในที่ดินอันเป็นสาธารณสมบัติของแผ่นดิน ให้แนบสำเนาหนังสือสำคัญสำหรับที่หลวง
15. กรณีพื้นที่ดำเนินการอื่นๆ แนบสำเนาเอกสารแสดงสถานภาพของพื้นที่นั้นๆ
16. ความเห็นของผู้ตรวจสอบสภาพพื้นที่ป่า ...ชุมชนมีความพร้อมในการบริหารจัดการป่า และได้ตรวจสอบรายละเอียดบริเวณที่ขอจัดตั้งป่าชุมชนดังกล่าวแล้ว ไม่อยู่ในพื้นที่ที่กรมป่าไม้ส่งมอบให้กรมอุทยานแห่งชาติ สัตว์ป่า และพันธุ์พืช เพื่อกำหนดเป็นพื้นที่ป่าอนุรักษ์ และไม่ทับซ้อนกับพื้นที่อุทยานเตรียมการ แต่อย่างไรก็ตาม มีความเหมาะสมที่จะดำเนินการจัดทำโครงการป่าชุมชน จึงเห็นควรจัดตั้งโครงการป่าชุมชนแห่งนี้ ตามความประสงค์ของชุมชนต่อไป

ลงชื่อ.....ผู้นำตรวจ***
(*นายสุวิทย์ งามชื่น*)
ตำแหน่ง.....
นาย

ลงชื่อ.....ผู้ตรวจสอบ *
(*นายโชคชัย ศรีล้อม*)
(*นักวิชาการป่าไม้ปฏิบัติการ*)
ตำแหน่ง.....

ลงชื่อ.....พยาน****
(*นายสุวิทย์ งามชื่น*)
ตำแหน่ง.....

ลงชื่อ.....ผู้ร่วมตรวจสอบ**
(*นายปรีชา ผาทอง*)
(*เจ้าหน้าที่การเกษตร*)
ตำแหน่ง.....

ลงชื่อ.....พยาน****
(*นางชัชวาลย์ สอนแก้ว*)
ตำแหน่ง.....

ลงชื่อ.....ผู้ร่วมตรวจสอบ**
(*นายเชษฐวิสิทธิ์ คำแพงศรี*)
(*เจ้าหน้าที่การเกษตร*)
ตำแหน่ง.....

ภาพสภาพป่าชุมชนบ้านท่าอินทร์แปลง หมู่ที่ 5 ตำบลโคกก่อ อำเภอบึงกาฬ จังหวัดบึงกาฬ
ทิศเหนือ



ทิศตะวันออก



ทิศตะวันตก



ทิศใต้



ไชยชัย
(นายไชยชัย ศรีล้อม)
นักวิชาการป่าไม้ปฏิบัติการ

แผนที่แสดงขอบเขตโครงการป่าชุมชน
บ้านท่าอินทร์แปลง หมู่ที่ ๕ ตำบลโคกก่อ อำเภอมือง จังหวัดบึงกาฬ
ในเขตป่าตามหนังสือสำคัญสำหรับที่หลวง (นสล.) เนื้อที่ ๑๓-๑-๒๓ ไร่




สัญลักษณ์

รูปแปลงป่าชุมชน

Datum : ระบบพิกัด UTM WGS 1984 Zone 48N ลำดับชุดที่ L 7018 ระวัง 574517026

มาตราส่วน 1 : 4,000

100 50 0 100 Meters



ลงชื่อ.....ผู้ตรวจสอบ ลงชื่อ.....ผู้ร่วมตรวจสอบ ลงชื่อ.....ผู้ร่วมตรวจสอบ
 (นายโชคชัย ศรีล้อม) (นายปรีชา ผาทอง) นายเศรษฐสิทธิ์ คำแพงศรี
 นักวิชาการป่าไม้ปฏิบัติการ เจ้าหน้าที่การเกษตร เจ้าหน้าที่การเกษตร



ส่วนจัดการป่าชุมชน
 สำนักจัดการทรัพยากรป่าไม้ที่ ๖ (อุดรธานี)
 กรมป่าไม้

ลงชื่อ.....ผู้นำตรวจ ลงชื่อ.....พยาน ลงชื่อ.....พยาน
 (นายสุวิทย์ สอนาน) (นายสิริกร ไสยดี) (อภิ มานะสิทธิ์)

พิกัดป่าชุมชนบ้านท่าอินทร์แปลง		
จุดที่	x	y
1	370642	2027856
2	370670	2027915
3	370758	2027892
4	370784	2027967
5	370699	2028000
6	370606	2028040
7	370604	2027996
8	370568	2027894

โซศลัม
(นายโซศลัม ทรัพย์ล้อม)
นักวิชาการป่าไม้ปฏิบัติการ

คำขออนุญาตจัดทำโครงการป่าชุมชน

เขียนที่ กักขัง ๖/๑๒๖๖

วันที่ 2๖ เดือน กรกฎาคม พ.ศ. 2560

ข้าพเจ้า นาย สมชาย ๐๒/๑๒๖๖ ตำแหน่ง ศึกษานิเทศก์ อายุ 53 ปี สัญชาติ ไทย

ภูมิลำเนาอยู่บ้าน หมู่ที่ ๕ ตำบล รางบัว อำเภอ เมืองบุรีรัมย์ จังหวัด บุรีรัมย์ โทร. ๐๙1 ๐๕3 ๕๐3๖

ขอเรียนคำขออนุญาตจัดทำโครงการป่าชุมชนต่อกรมป่าไม้ดังมีข้อความต่อไปนี้

๑. ข้าพเจ้าขออนุญาตจัดทำโครงการป่าชุมชนในบริเวณ (ระบุประเภทที่ดิน เช่น ป่าสงวนแห่งชาติ ที่ดินอันเป็นสวราชสมบัติของแผ่นดิน เป็นต้น) ป่าชายเลนท่าอิฐประโคนชัย

หมู่ที่ ๕ ตำบล รางบัว อำเภอ เมืองบุรีรัมย์ จังหวัด บุรีรัมย์

เนื้อที่ 20 ไร่ - งาน - ตารางวา มีอาณาเขตโดยสังเขปดังนี้

- ด้านทิศเหนือ ๑๓ ไร่ เกษตรกร นาย อนุชิต ธรรมานะ
- ด้านทิศตะวันออก ๑๓ ไร่ เกษตรกร นาย อนุชิต ธรรมานะ
- ด้านทิศใต้ ๑๓ ไร่ เกษตรกร นาย อนุชิต ธรรมานะ
- ด้านทิศตะวันตก ๑๓ ไร่ เกษตรกร นาย อนุชิต ธรรมานะ

๒. ในการยื่นคำขอนี้ ข้าพเจ้าเป็นผู้แทนของชุมชน ดังต่อไปนี้

- ๒.๑ ชื่อหมู่บ้าน รางบัว หมู่ที่ ๕ ตำบล รางบัว อำเภอ เมืองบุรีรัมย์
 - ๒.๒ ชื่อหมู่บ้าน หมู่ที่ ตำบล อำเภอ
 - ๒.๓ ชื่อหมู่บ้าน หมู่ที่ ตำบล อำเภอ
 - ๒.๔ ชื่อหมู่บ้าน หมู่ที่ ตำบล อำเภอ
 - ๒.๕ ชื่อหมู่บ้าน หมู่ที่ ตำบล อำเภอ
- รวม 1 หมู่บ้าน

๓. ข้าพเจ้าขอรับรองว่าจะเป็นผู้นำหรือมอบให้ผู้แทนเป็นผู้นำเจ้าหน้าที่ออกไปตรวจสอบสภาพป่าในพื้นที่ที่ขออนุญาต ตามวัน เวลาที่เจ้าหน้าที่ได้นัดหมาย

๔. เมื่อข้าพเจ้าได้รับแจ้งการอนุญาตให้จัดทำโครงการป่าชุมชนแล้ว ขอรับรองว่าจะร่วมกับราษฎรในชุมชนแห่งนี้จัดการป่าไม้โดยดำเนินโครงการให้เป็นไปตามวัตถุประสงค์และข้อบัญญัติของกฎหมายที่เกี่ยวข้องภายใต้เงื่อนไขตามที่กรมป่าไม้กำหนดให้ถูกต้องทุกประการ

สำเนาถูกต้อง
นาย อนุชิต ธรรมานะ
นักวิชาการป่าไม้ปฏิบัติการ

/๕. พร้อมกับ...

๕.พร้อมกับคำขอนี้ ข้าพเจ้าได้แนบหลักฐานต่าง ๆ มาด้วย ดังนี้

๕.๑ สำเนาบัตรประจำตัวเจ้าหน้าที่ของรัฐหรือเอกสารรับรองความเป็นพนักงานเจ้าหน้าที่ (กรณีประธานคณะกรรมการป่าชุมชนเป็นผู้ยื่นคำขอให้แนบสำเนาบัตรประจำตัวประชาชนและหลักฐานรับรองแสดงความเป็นประธานคณะกรรมการป่าชุมชน)

๕.๒ สำเนาทะเบียนบ้าน

๕.๓ หนังสือร้องขอเข้าร่วมจัดทำโครงการป่าชุมชนซึ่งราษฎรมีอายุตั้งแต่สิบแปดปี บริบูรณ์ขึ้นไปมีภูมิลำเนาอยู่ในหมู่บ้านนั้น จำนวนตั้งแต่ห้าสิบคนขึ้นไปร่วมกันลงชื่อ **

๕.๔ สำเนาเอกสารหลักฐานหรือบันทึกการประชุมของราษฎรในชุมชนหรือหมู่บ้านแห่งนั้นๆ พร้อมภาพถ่ายประกอบอย่างน้อย ๑ รูป

๕.๕ แผนที่สังเขปแสดงบริเวณพื้นที่ที่ขออนุญาต อาณาเขตหรือเขตติดต่อบริเวณข้างเคียง อื่นๆ เมื่อได้รับการอนุมัติโครงการและดำเนินการไปแล้ว แต่ต่อมาได้มีการตรวจสอบและปรากฏว่า การดำเนินการโครงการไม่เป็นไปตามวัตถุประสงค์หรือกิจกรรมที่กำหนดและก่อให้เกิดความเสียหายต่อป่าไม้และสภาพแวดล้อม ขอให้กรมป่าไม้พิจารณาดำเนินการยกเลิกโครงการตามที่เห็นสมควรต่อไป

ลงชื่อ.....ผู้ยื่นคำขอ***

ตำแหน่ง *นายก อบต.บ้านไร่ ๑๗/๖๓๖*
๑๗/๑๑/๖๓๖

หมายเหตุ


* กรณีการจัดทำโครงการป่าชุมชนมากกว่า ๑ หมู่บ้าน โดยมีความจำเป็นอันหลีกเลี่ยงไม่ได้ที่ต้องร่วมกันจัดการพื้นที่ดังกล่าวให้ นายก อบต.กำนัน หรือประธานคณะกรรมการป่าชุมชนที่เป็นผู้แทนของคณะกรรมการป่าชุมชน จากทุกหมู่บ้านเป็นผู้ยื่นคำขออนุญาตจัดทำโครงการป่าชุมชน และในกรณีที่มีการพิจารณาจัดสรรงบประมาณ เงินอุดหนุนกิจกรรมการบริหารจัดการพื้นที่โดยการสนับสนุนจากภาครัฐของกรมป่าไม้ จะพิจารณาในภาพรวมให้ถือว่ารับผิดชอบจำนวนพื้นที่เฉลี่ยเท่ากันทุกหมู่บ้าน


** ในกรณีที่มีผู้ร้องขอเข้าร่วมจัดทำโครงการป่าชุมชนมากกว่า ๑ หมู่บ้าน ให้ถือเป็นข้อต้องปฏิบัติว่าให้แยกหนังสือร้องขอเข้าร่วมจัดทำโครงการป่าชุมชนเป็นรายหมู่บ้านโดยมีผู้ยื่นคำขอตาม*


*** ผู้ใหญ่บ้าน/กำนัน/นายก อบต./นายกเทศมนตรีหรือประธานคณะกรรมการป่าชุมชน

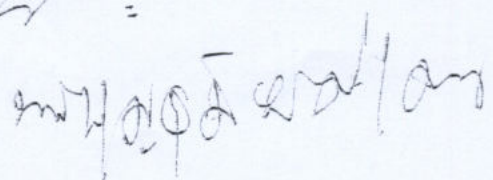
สำเนาถูกต้อง
ไชยยศ
(นายไชยยศ ศรีล้อม)
นักวิชาการป่าไม้ปฏิบัติการ

เลขบัตรประจำตัวประชาชน
 ๕-๕๓๐๓-๙๐๐๑๓-๗๙-๗
 ชื่อ นายบุญอ้อม ยศเคน
 ตำแหน่ง ผู้ใหญ่บ้าน ม.๕
 ต.โคกคอง อ.เมืองบึงกาฬ จ.บึงกาฬ
 ลายมือชื่อ  ตำแหน่ง (นายจรัส กิ่งน้อย)
 นายอำเภอเมืองบึงกาฬ
 ผู้ออกบัตร
 หมูโลหิต -

บัตรประจำตัวเจ้าหน้าที่ของรัฐ

 ผู้ใหญ่บ้าน
 เลขที่ ๑๒/๒๕๖๐
 อำเภอเมืองบึงกาฬ จังหวัดบึงกาฬ
 วันออกบัตร ๑ ก.พ. ๒๕๖๐ บัตรหมดอายุ ๓๑ ม.ค. ๒๕๖๕



สำเนาถูกต้อง

 (นายโชคชัย ทรล้อยม)
 นักวิชาการป่าไม้ปฏิบัติการ




รายการเกี่ยวกับบ้าน เลขที่ 1

เลขรหัสประจำบ้าน 4303-005724-1 ⇒ สำนักทะเบียน อำเภอเมืองบึงกาฬ

รายการที่อยู่ 5 หมู่ที่ 5
ตำบลโคกก่อง อำเภอเมืองบึงกาฬ จังหวัดบึงกาฬ

ชื่อหมู่บ้าน _____ ชื่อบ้าน _____
ประเภทบ้าน บ้าน _____ ลักษณะบ้าน _____


วันเดือนปีที่กำหนดบ้านเลขที่ _____

ลงชื่อ  นายทะเบียน
(นายภูมิินทร์ ศรีโถม)

วันเดือนปีที่พิมพ์ทะเบียนบ้าน 17 มีนาคม 2557

1

พันโทอุกฤษ


พันโทอุกฤษ ช่าง

เลขที่ 1 รายการบุคคลในบ้านของเลขรหัสประจำบ้าน 4303-005724-1 ลำดับที่ 2

ชื่อ นายบุญอ้อม ยศเคน สัญชาติ ไทย เพศ ชาย

เลขประจำตัวประชาชน 5-4303-90013-79-7 สถานภาพ เจ้าบ้าน เกิดเมื่อ 20 มี.ค. 2507

มารดาให้กำเนิด ชื่อ คำผาด 3-4303-00682-27-2 สัญชาติ ไทย


บิดาให้กำเนิด ชื่อ สอ 3-4303-00682-26-4 สัญชาติ ไทย

* มาจาก ฐานข้อมูลการทะเบียนราษฎร

เข้ามาอยู่ในบ้านนี้เมื่อ 31 พ.ค. 2536 นายทะเบียน
(นายภูมิินทร์ ศรีโถม)

** ไปที่ _____ นายทะเบียน

3

สำเนาถูกต้อง

(นายโชคชัย ครลัสม)
นักวิชาการป่าไม้ปฏิบัติการ

หนังสือร้องขอเข้าร่วมจัดทำโครงการป่าชุมชน
แบบท้ายคำขออนุญาตจัดทำโครงการป่าชุมชน (แบบ ปชช.๑)

วันที่.....เดือน.....พ.ศ. 2560

เรียน นายก อบต./กำนันผู้ใหญ่บ้าน.....

ด้วยข้าพเจ้าผู้มิรายชื่อท้ายหนังสือนี้ เป็นผู้มิอายุตั้งแต่สิบแปดปีบริบูรณ์ขึ้นไป มีภูมิลำเนา
อยู่ในท้องที่ชุมชนแห่งนี้และมีศักยภาพที่สามารถเข้าไปดูแลรักษาป่าที่จะขอจัดทำโครงการป่าชุมชน
จำนวนตั้งแต่ ๕๐ คน ขึ้นไป ได้ร่วมกันลงลายมือชื่อร้องขอจัดทำโครงการป่าชุมชนในบริเวณ
บ้าน..... หมู่ที่ ๕ ตำบล..... อำเภอ..... จังหวัด.....

จึงเรียนมาเพื่อโปรดดำเนินการต่อไป

ลำดับที่	ชื่อ-นามสกุล	เลขประจำตัวประชาชน	อายุ	ลายมือชื่อ	หมายเหตุ
1	นางระติณี วงษ์พันธ์	3-2303-00681905	53	ระติณี	
2	นางจันทรา วงษ์พันธ์	34303 00681-900	48	จันทรา	
3	น.ส. สมจิต งามพันธ์	3430300681 93 4	31	สมจิต	
4	น.ส. ชไมภัสร์ งามพันธ์	14303-00926-77-2	29	ชไมภัสร์	
5	นางพรสวรรค์ พงษ์พันธ์	13009 00013 351	28	พรสวรรค์	
6	น.ส. มีนันทนา งามพันธ์	14303 00179 1A1	26	มีนันทนา	
7	นางจันทรา งามพันธ์	34303 00679-773	44	จันทรา	
8	น.ส. ฐิติมา งามพันธ์	14303 00196 533	36	ฐิติมา	
9	นางบงกช กิ่งเทพ	3A611 0018A 530	50	บงกช	
10	นางเสาวรส ไกรสิน	34303 00679 883	43	เสาวรส	
11	นายอนุชา ไกรสิน	34303 00679 930	50	อนุชา	
12	นางเสาวรส ไกรสิน	34303 00102596	51	เสาวรส	
13	น.ส. อธิษฐา ไกรสิน	14303 00129 101	29	อธิษฐา	
14	นางสุวิมล ไกรสิน	14303 00197 297	25	สุวิมล	
15	น.ส. สุวิมล งามพันธ์	14302 00009481	26	สุวิมล	

หมายเหตุ

*หากผู้ประสงค์ลงชื่อร่วมกันร้องขอเข้าร่วมจัดทำโครงการป่าชุมชนมีจำนวนมากกว่าสามารถสร้างตารางเพิ่มเติมได้

**กรณีประธานคณะกรรมการป่าชุมชนเป็นผู้ยื่นคำขอให้เปลี่ยนจากเรียน นายก อบต./กำนันผู้ใหญ่บ้าน


เป็นเรียน ประธานคณะกรรมการป่าชุมชน

สำเนาถูกต้อง
[ลายเซ็น]
(นายโชคชัย ทรัพย์)

นักวิชาการป่าไม้ปฏิบัติการ

ลำดับที่	ชื่อ-นามสกุล	เลขประจำตัวประชาชน	อายุ	ลายมือชื่อ	หมายเหตุ
16	นางสาว นงนุช น้อมใจ	34303 00680 261	51	นาง นงนุช	
17	นาย ศุภชัย น้อมใจ	14303 00119 679	29	นาย ศุภชัย	
18	นางสาว นงนุช น้อมใจ	34303 00680 000	67	นาง นงนุช	
19	นาย ศุภชัย น้อมใจ	34303 00680 326	40	นาย ศุภชัย	
20	นาย ศุภชัย น้อมใจ	14303 00232 274	36	นาย ศุภชัย	
21	นาย ศุภชัย น้อมใจ	14303 00028 274	28	นาย ศุภชัย	
22	นาย นงนุช น้อมใจ	34303 00681 411	42	นาย นงนุช	
23	นาย นงนุช น้อมใจ	34709 00137 591	38	นาย นงนุช	
24	นาย นงนุช น้อมใจ	14303 00271 609	23	นาย นงนุช	
25	นาย นงนุช น้อมใจ	34303 00680 555	41	นาย นงนุช	
26	นาย นงนุช น้อมใจ	34303 00680 571	85	นาย นงนุช	
27	นาย นงนุช น้อมใจ	34303 00680 610	39	นาย นงนุช	
28	นาย นงนุช น้อมใจ	34711 00325 698	40	นาย นงนุช	
29	นาย นงนุช น้อมใจ	34303 00680 644	58	นาย นงนุช	
30	นาย นงนุช น้อมใจ	34303 00680 784	42	นาย นงนุช	
31	นาย นงนุช น้อมใจ	34906 00035 908	39	นาย นงนุช	
32	นาย นงนุช น้อมใจ	34303 01062 944	42	นาย นงนุช	
33	นาย นงนุช น้อมใจ	34302 00640 918	43	นาย นงนุช	
34	นาย นงนุช น้อมใจ	34303 00680 857	39	นาย นงนุช	
35	นาย นงนุช น้อมใจ	34303 00035 269	42	นาย นงนุช	
36	นาย นงนุช น้อมใจ	34303 00680 822	40	นาย นงนุช	
37	นาย นงนุช น้อมใจ	34303 00680 878	31	นาย นงนุช	
38	นาย นงนุช น้อมใจ	14303 00177 636	22	นาย นงนุช	
39	นาย นงนุช น้อมใจ	34303 00680 890	86	นาย นงนุช	
40	นาย นงนุช น้อมใจ	34303 00680 920	32	นาย นงนุช	
41	นาย นงนุช น้อมใจ	34605 00841 442	57	นาย นงนุช	
42	นาย นงนุช น้อมใจ	14306 00208 653	35	นาย นงนุช	
43	นาย นงนุช น้อมใจ	54701 00007 371	45	นาย นงนุช	


สำเนาถูกต้อง



(นายไชยชัย ทรล่อม)

นักวิชาการป่าไม้ปฏิบัติการ

ลำดับที่	ชื่อ-นามสกุล	เลขประจำตัวประชาชน	อายุ	ลายมือชื่อ	หมายเหตุ
11	นางสาว ชัยพร วรรณศิริ	1430300137529	26	ชัยพร	
12	นาง จิราพันธ์ วรรณศิริ	3430300682361	42	จิราพันธ์	
16	นางสาว เบญจ ใจรัมย์	5430300891047	32	เบญจ	
19	นาง พิชญา ใจรัมย์	13A900017321	20	พิชญา	
18	นาง อติมา กอจสีมา	3430300681217	20	อติมา	
19	นางสาว อรุณ กอจสีมา	1430300125990	20	อรุณ	
50	นางสาว อรุณ ใจรัมย์	3430300681906	42	อรุณ ใจรัมย์	
51	นาง สิริวิมล เลิศรัมย์	5530500099221	41	ศิริวิมล	
58	นางสาว สุวิมล ใจรัมย์	3430300681357	36	สุวิมล	
59	นางสาว สันติมา ใจรัมย์	243030018717	30	สันติมา	
58	นางสาว สุกัญญา ใจรัมย์	3430300302968	43	สุกัญญา	
56	นางสาว นภาพร ใจรัมย์	9219900648095	19	นภาพร	
59	นางสาว นภาพร ใจรัมย์	3430300681361	65	นภาพร	
53	นางสาว สันติมา เลิศรัมย์	3470800227469	61	สันติมา	
59	นางสาว สันติมา เลิศรัมย์	5431000019435	55	สันติมา	
60	นางสาว สันติมา เลิศรัมย์	1430300041793	31	สันติมา	
61	นางสาว สันติมา เลิศรัมย์	3430300681913	42	สันติมา	
62	นางสาว สันติมา เลิศรัมย์	3470900137790	40	สันติมา	
63	นางสาว สันติมา เลิศรัมย์	3430300681951	65	สันติมา	
64	นางสาว สันติมา เลิศรัมย์	3430300681369	59	สันติมา	
65	นางสาว สันติมา เลิศรัมย์	3420100249193	43	สันติมา	

สำเนาถูกต้อง

 (นายไชคชัย สรล่อม)
 นักวิชาการบำนาญปฏิบัติการ

บันทึกรายงานการประชุมการจัดตั้งป่าชุมชน

ครั้งที่ ๑ / ๒๕๖๐

บ้านนาถอกตอง หมู่ที่ ๕ ตำบล ไทภักดี อำเภอ เมืองสงขลา จังหวัด สงขลา
วันที่ เดือน กรกฎาคม พ.ศ. ๒๕๖๐ ณ ที่ตั้ง หมู่ ๕ ตำบล ไทภักดี อำเภอ เมืองสงขลา จังหวัด สงขลา

เปิดประชุม เวลา.....น. โดยมี นาย ภูมิลักษณ์ น้อยเงิน ผู้ใหญ่บ้านเป็นประธาน
เปิดการประชุม และดำเนินการตามระเบียบการประชุม ดังต่อไปนี้

ระเบียบวาระที่ ๑ เรื่อง ประธานแจ้งให้ที่ประชุมทราบ
ประธานแจ้งที่ประชุมทราบว่า เกี่ยวกับเรื่องการจัดตั้งป่าชุมชนของบ้าน นาถอกตอง หมู่ที่ ๕ ตำบล ไทภักดี อำเภอ เมืองสงขลา จังหวัด สงขลา เพื่อจัดทำโครงการป่าชุมชน เสนอกรมป่าไม้พิจารณาจัดตั้งโครงการป่าชุมชน เพื่อให้ป่าชุมชนของหมู่บ้านได้รับการฟื้นฟูเพื่อการพัฒนาสิ่งแวดล้อมและ การใช้ประโยชน์ของชุมชนเพิ่มมากขึ้น และเกิดประโยชน์กับชุมชนอย่างยั่งยืนสืบไป

มติที่ประชุม รับทราบ และพร้อมให้ความร่วมมือ


ระเบียบวาระที่ ๒ เรื่องรับรองการประชุมที่ผ่านมา
ไม่มี


ระเบียบวาระที่ ๓ เรื่องขออนุญาตจัดทำโครงการป่าชุมชน
ราษฎรบ้าน นาถอกตอง หมู่ที่ ๕ ตำบล ไทภักดี อำเภอ เมืองสงขลา จังหวัด สงขลา มีความประสงค์ที่จะจัดตั้งป่าชุมชน จึงได้ประชุม ชาวบ้านขึ้น เพื่อขอจัดตั้งป่าชุมชนขึ้นภายในเขตป่าชุมชนของหมู่บ้าน และได้คัดเลือกคณะกรรมการขึ้นเพื่อดูแลรักษาป่าชุมชน ทั้งนี้ ชาวบ้านและผู้เข้าร่วมประชุมได้ ตกลงเห็นชอบพร้อมกันให้จัดตั้งป่าชุมชน


มติที่ประชุม รับทราบ ให้ยื่นคำขอ (แบบ ปชช 1) และให้มีคณะกรรมการป่าชุมชนดูแล ตามที่คัดเลือกไว้

ระเบียบวาระที่ ๔ เรื่องอื่นๆ
ไม่มี

ปิดประชุม เวลา.....น.

ลงชื่อ  ผู้จัดรายงานการประชุม
(นาย ภูมิลักษณ์ น้อยเงิน)

ลงชื่อ  ผู้ตรวจรายงานการประชุม
(นาย ภูมิลักษณ์ น้อยเงิน)

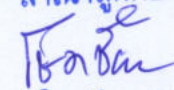
ผู้ใหญ่บ้าน 

สำเนาถูกต้อง

(นาย ไซค์ชัย ตรีล้อม)
นักวิชาการป่าไม้ปฏิบัติการ

บัญชีรายชื่อผู้เข้าร่วมประชุมชาวบ้าน
 บ้าน หนองหินใหม่ หมู่ที่ 5 ตำบล โทกสง อำเภอ พะนัง จังหวัด นบพิตำ

ลำดับที่	ชื่อ-นามสกุล	เลขประจำตัวประชาชน	อายุ	ลายมือชื่อ	หมายเหตุ
1	นางสาววิไล พงษ์พันธ์	18004 00018331	28	วิไล พงษ์พันธ์	
2	นายสงวน ไชยรัตน์	34303 00694111	43	สงวน	
3	นางอรุณศรีพร ไชยรัตน์	34303 00694936	50	อรุณศรีพร	
4	นางประติมาภรณ์ ตอแสงพันธ์	34303 00681921	53	ประติมาภรณ์	
7	นางจันทรีทิพย์ ตอแสงพันธ์	34303 00694783	41	จันทรีทิพย์	
9	นางศรณี กิ่งทอง	34611 00132539	51	ศรณี	
10	น.ส. สุรินทร์ อธิกุล	12302 00009 481	26	สุรินทร์	
11	นางประไพพร ไชยรัตน์	34303 00680261	52	ประไพพร	
12	นายเพชร โพธิ์ดี	14393 00428874	36	เพชร	
13	นางอรุณี กนกพันธ์	34303 00681411	42	อรุณี	
14	นายนิพนธ์ ร.อึ้ง	06303 00680555	41	นิพนธ์	
15	นายศอภ นงษ์พันธ์	34605 00941421	31	ศอภ	
16	นายเปรม อุตม์	34303 00680890	36	เปรม	
17	นายสุวิทย์ วัฒนชัย	18303 00177686	22	สุวิทย์	
18	นายสุวิทย์ วัฒนชัย	34303 00680822	70	สุวิทย์	
19	นายทองดี เวียงไธสง	34303 00035269	42	ทองดี	
20	นายชาติ อึ้งแสงพันธ์	34303 01062944	42	ชาติ	
21	นายอรุณศรีพร กิ่งทอง	34303 00680784	42	อรุณศรีพร	
22	นายอนุชา กิ่งทอง	34711 00025698	40	อนุชา	
23	นายสุวิทย์ นิรัตน์	34303 00680610	39	สุวิทย์	
24	นายพรวิไล กุศลรัตน์	37201 00228193	48	พรวิไล	
25	นายสุวิทย์ อึ้งแสงพันธ์	12303 00137529	26	สุวิทย์	
26	นางนงนิตย์ อึ้งแสงพันธ์	34303 00681969	65	นงนิตย์	
27	นายเชษฐ์ เจริญพันธ์	34303 00881047	72	เชษฐ์	
28	นางอุบลมา กิ่งทอง	34303 00681217	70	อุบลมา	
29	นางประจักษ์ นงษ์พันธ์	34709 00131790	40	ประจักษ์	
30	นายสุวิทย์ วัฒนชัย	34303 00681396	48	สุวิทย์	


 (นายไชชัชย ทรล่อม)
 นักวิชาการป่าไม้ปฏิบัติการ

คณะกรรมการป่าชุมชน

แนบท้ายโครงการป่าชุมชนบ้าน...ท่าอินทรีวิง
 บ้านท่าอินทรีวิง หมู่ที่5 ตำบลโคกไทร อำเภอเมืองน่าน จังหวัดน่าน ปี๒๕๖๑

ลำดับที่	ชื่อ-สกุล	ทำหน้าที่	หมายเหตุ
๑.	นางสาว นงนุช วัฒนสุข	ประธานฯ	การอ่านรายการและอื่นๆ
๒.	นางสาว อธิษฐาน ใสใจ	รองประธาน	การอ่านรายการและอื่นๆ
๓.	นางสาว วรวิทย์ กานท์นุช	รองประธาน	การอ่านรายการและอื่นๆ
๔.	นางสาว นงนุช วัฒนสุข	เลขา	การอ่านรายการและอื่นๆ
๕.	นางสาว นงนุช วัฒนสุข	เหรัญญิก	การเผยแพร่และประชาสัมพันธ์
๖.	นางสาว อธิษฐาน ใสใจ	กรรมการ	การเผยแพร่และประชาสัมพันธ์
๗.	นางสาว นงนุช วัฒนสุข	กรรมการ	การป้องกันรักษาป่า
๘.	นางสาว นงนุช วัฒนสุข	กรรมการ	การป้องกันรักษาป่า
๙.	นางสาว อธิษฐาน ใสใจ	กรรมการ	การป้องกันรักษาป่า
๑๐.	นางสาว อธิษฐาน ใสใจ	กรรมการ	การป้องกันรักษาป่า
๑๑.	นางสาว อธิษฐาน ใสใจ	กรรมการ	การป้องกันรักษาป่า
๑๒.	นางสาว อธิษฐาน ใสใจ	กรรมการ	การป้องกันรักษาป่า
๑๓.	นางสาว อธิษฐาน ใสใจ	กรรมการ	การป้องกันรักษาป่า
๑๔.	นางสาว อธิษฐาน ใสใจ	กรรมการ	การศึกษาและถ่ายทอดองค์ความรู้
๑๕.	นางสาว อธิษฐาน ใสใจ	กรรมการ	การศึกษาและถ่ายทอดองค์ความรู้

ที่ทำการผู้ใหญ่บ้าน/กำนันหรือประธานคณะกรรมการป่าชุมชนบ้าน...ท่าอินทรีวิง

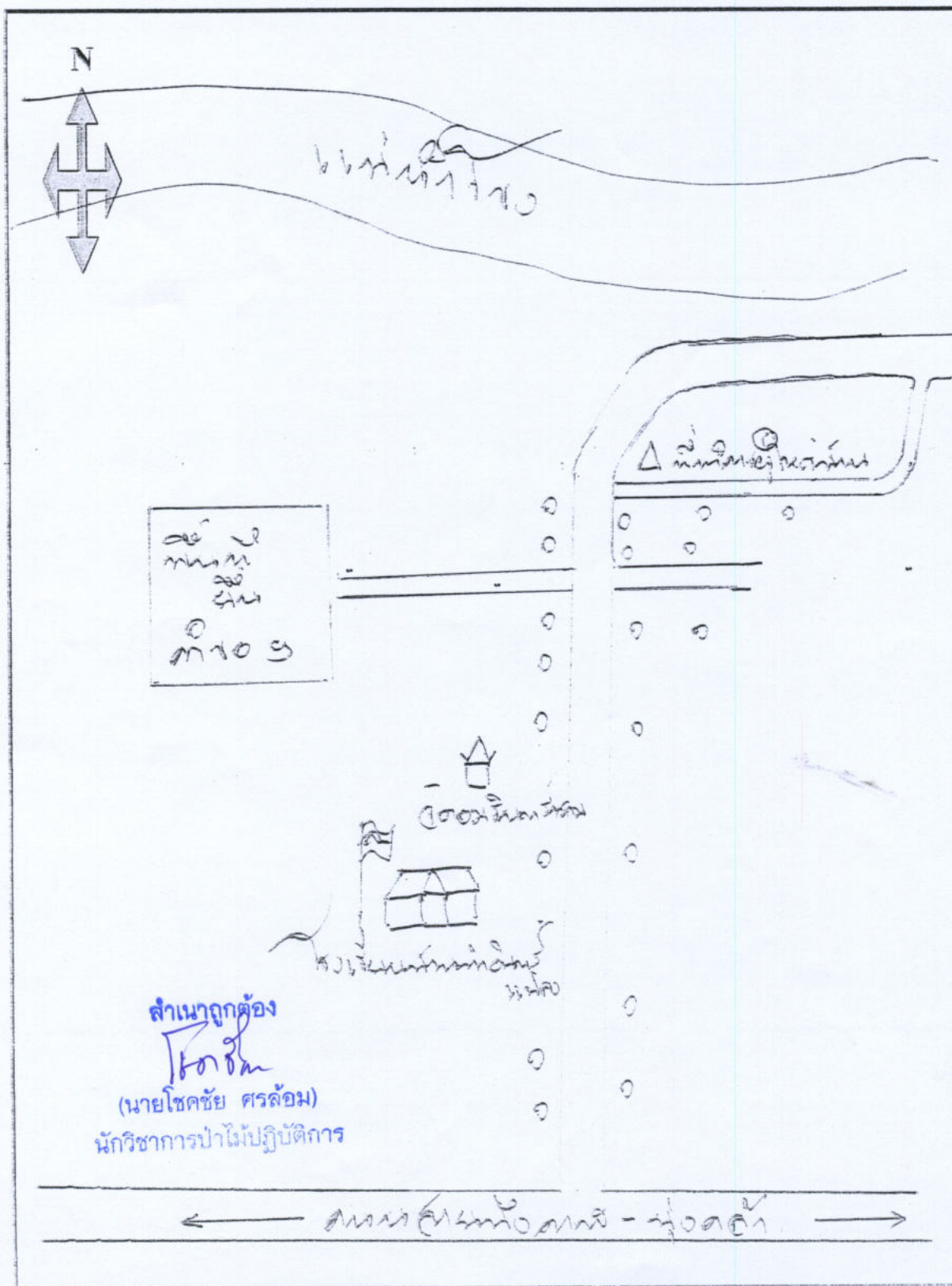
หมายเลขโทรศัพท์...๐๙๑ ๐๕๓ ๕๐๓๖.....

สำเนาถูกต้อง
ไชยยศ
 (นายไชยยศ ทรัพย์)

นักวิชาการป่าไม้ปฏิบัติการ

แผนที่สังเขป

บ้าน...ท่าอินทร์แปลง...หมู่ที่...5...ตำบล...โคกก่อง...อำเภอ...เมืองบึงกาฬ...จังหวัด...บึงกาฬ.....

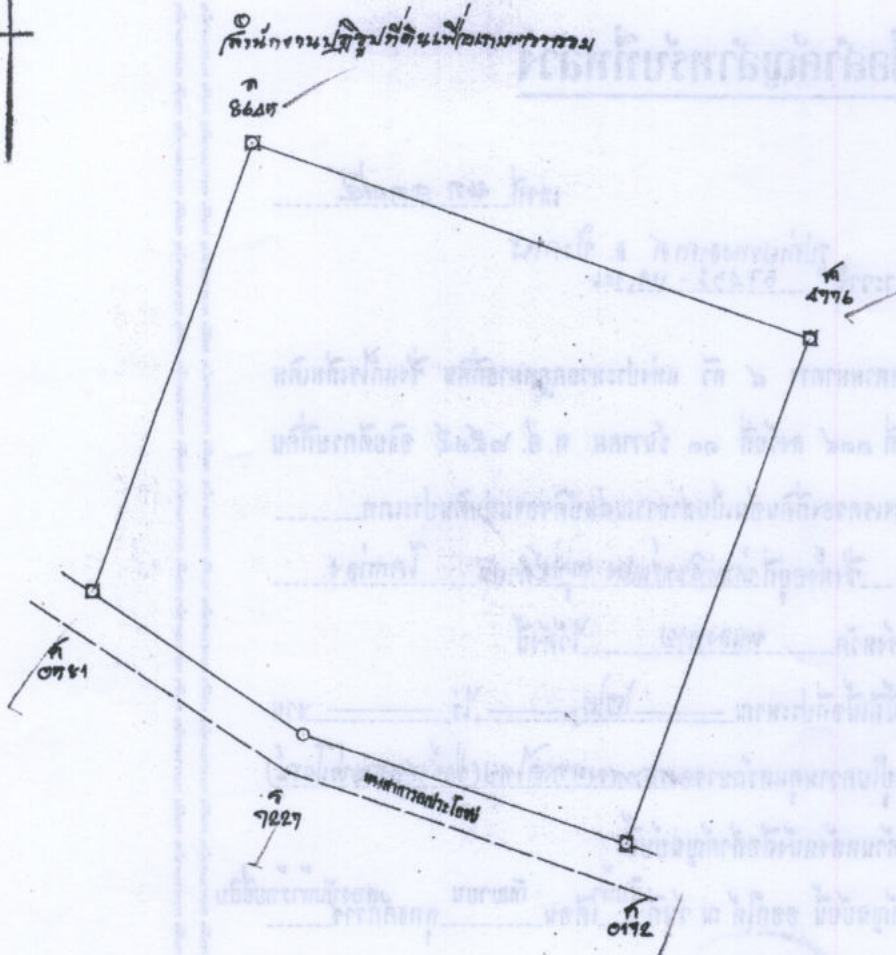






พ.ศ. 1995 2/2

รูปแผนที่

มาตราส่วนในระวาง ๑ : ๕,๐๐๐

มาตราส่วน ๑ : ๒,๐๐๐



 เจ้าพนักงานที่ดิน
 หัวหน้าการ
 ผู้ตรวจแผนที่
 ผู้เขียนแผนที่